

# BAYREUTH Alpin

Zeitschrift der Sektion Bayreuth und OG Pegnitz

April 2026 bis  
Oktober 2026






## Hüttentrekking im Hohen Atlas

# MAROKKOS HÖCHSTER GIPFEL - JEBEL TOUBKAL, 4167 M

- Anspruchsvolle Bergwanderungen & technisch leichte Hochtouren
- Mulis tragen Gepäck & Verpflegung
- Königsstadt Marrakesch: Märchen aus 1001 Nacht
- Gipfelmöglichkeit u.a. Jebel Toubkal, 4167 m, Timmesguida, 4089 m, Ras Ouanoukrim, 4083 m

8 Tage

ab 735,-



Englisch sprechende\*r Bergwanderführer\*in • Deutsch sprechender Stadtführer in Marrakesch • ab/bis Hotel in Marrakesch • 2 x Hotel\*\*\*, 2 x Hotel\*, jeweils im DZ, 3 x Hütte im Lager • 4 x Vollpension (während des Trekkings) und 3 x Halbpension • Busfahrten lt. Programm • Gepäcktransport • Begleiter: lokaler Bergführer, Koch, Helfer • Versicherungen

8 Tage | 2–15 Teilnehmer\*innen

Termine: 03.05. | 10.05. | 17.05. | 24.05. | 31.05. | 07.06. | 12.07. | 09.08. | 13.09.2026 u.v.m.

Persönliche Beratung: +49 89 642 40-132

EZZ ab € 125,-

[www.davsc.de/](http://www.davsc.de/) MAJEB

Über 500 Wander- und Trekkingreisen weltweit zur Auswahl.

DAV Summit Club GmbH | Bergsteigerschule des Deutschen Alpenvereins  
Anni-Albers-Straße 7 | 80807 München | Telefon +49 89 64240-0



AMICAL ALPIN  
powered by DAV SUMMIT CLUB

# Liebe Mitglieder, Freundinnen und Freunde der Sektion Bayreuth

VORWORT






# INHALTSVERZEICHNIS

Grußwort .....	3	Rückblick   Skigymnastik.....	20
Inhaltsverzeichnis .....	4	Rückblick   Familiengruppe .....	21
Termine .....	5	Rückblick   Touren 2025/2026 .....	17
Termine   Klettern.....	7	Wettkampf   Jugendkader.....	32
Termine   Programmübersicht.....	8	Jugend-Kader – Unser Team.....	34
Termine   Mountainbike.....	9	Hütten der Sektion Bayreuth.....	37
Termine   OG Pegnitz .....	12	Kletterzentrum – Neue Preise .....	38
Spendenaufruf .....	13	Kletteranlagen .....	39
100 Jahre Bayreuther Hütte.....	14	Infos zur Mitgliedschaft.....	40
Aktuelles: Boulder- und Kletterzentrum .....	15	Mitgliederkategorien & Beiträge.....	43
Aus dem Dachverband.....	16	Kontaktadressen.....	46
Rückblick   OG Pegnitz.....	17	Tourenprogramm 2026 .....	48
Rückblick   Edelweißfest 2025 .....	18	Bibliothek.....	63

## 100 Jahre Bayreuther Hütte



## Wettkampf-News



### IMPRESSUM

Herausgeber: Sektion Bayreuth des Deutschen Alpenvereins e.V.  
Leuschnerstraße 18, 95447 Bayreuth

Kontakt: Tel: +49 (0) 921 4988 / Fax: +49 (0) 921 800 24 432  
E-Mail: [info@alpenverein-bayreuth.de](mailto:info@alpenverein-bayreuth.de)

Internetauftritt: [www.alpenverein-bayreuth.de](http://www.alpenverein-bayreuth.de)

Redaktion: Clemens Natusch

Gestaltung: Clemens Natusch

E-Mail: [redaktion@alpenverein-bayreuth.de](mailto:redaktion@alpenverein-bayreuth.de)

Titelbild: Bild von Sektion Bayreuth

**Achtung: Redaktionsschluss für die nächste Ausgabe Oktober 2026 bis April 2027 ist der 15.07.2026**

## Fitness 60+

Weiterhin jeden Dienstag  
Veranstaltungsort: Turnhalle der  
Alexander-von-Humboldt-Realschule (R 1)  
Zeit: 18:00 - 19:00 Uhr, außer in den  
Schulferien.  
Leitung: Georg Herrmann, Tel. 09208 9892

**Außerdem: Fahrt nach Schwandorf  
und zum Steinberger See am  
10.04.2026 –Mehr hierzu auf Seite X**

## 100 Jahre Bayreuther Hütte

2026 ist Jubiläumsjahr – eine  
ausführliche Übersicht findet ihr auf  
Seite 14

## Klettertreff

Veranstaltungsort:  
Graf-Münster-Gymnasium,  
Schützenplatz 12, Bayreuth (neue  
Turnhalle)  
Zeit: Donnerstags 19:30 Uhr, außer in den  
Schulferien.  
Anmeldung: Georg tomFelde, Tel.  
0157/384 082 36

## Dienstagskletterer

Es geht wieder los! Unsere  
Dienstagskletterer gehen wieder raus  
an den Fels. Die genauen Termine und  
Ziele findet ihr auf Seite 7

---

## Ordentliche Mitgliederversammlung 2026

Die ordentliche Mitgliederversammlung findet am **18. Mai 2026** im Boulder- und Kletterzentrum in der Schwabenstraße 27 in Bayreuth statt.

**Beginn 19:00 Uhr, Einlass ab 18:30 Uhr.**

Die offizielle Einladung mit Tagesordnung wird satzungsgemäß spätestens 4 Wochen vorher im Nordbayerischen Kurier und auf unserer Homepage veröffentlicht.

Der Einsendeschluß für schriftliche Anträge, zu richten an die Geschäftsstelle ([geschaeftsstelle@alpenverein-bayreuth.de](mailto:geschaeftsstelle@alpenverein-bayreuth.de)), ist der **04. Mai 2026**

---

## Liebe Vereinsmitglieder,

immer mehr von euch lesen unser Sektionsheft online und nicht mehr in Papierform – das freut uns sehr. Daher passen wir die Druckauflage an.

Möchtest du das Heft weiterhin per Post erhalten? Dann informiere uns bitte kurz per E-Mail an [geschaeftsstelle@alpenverein-bayreuth.de](mailto:geschaeftsstelle@alpenverein-bayreuth.de) oder scanne den QR-Code.

Vielen Dank für die Unterstützung und Verbundenheit mit unserem Verein!





# Jetzt immer dabei!

Direkt zu  
[mein.alpenverein.de](https://mein.alpenverein.de)



## So funktioniert's:

**Login oder Registrierung:** Bevor du deinen digitalen Ausweis nutzen kannst, musst du dich auf der Webseite [mein.alpenverein.de](https://mein.alpenverein.de) registrieren. Dafür brauchst du deine Mitgliedsnummer und die IBAN, die du für den Mitgliedsbeitrag beim DAV hinterlegt hast, und eine E-Mail-Adresse. Nach der Registrierung musst du den Link, den du per E-Mail erhältst, innerhalb 48 Stunden bestätigen und ein Passwort vergeben.

**Anmelden** bei [mein.alpenverein.de](https://mein.alpenverein.de): Nach der Registrierung melde dich mit deinen Zugangsdaten an.

**PDF herunterladen:** Einmal eingeloggt, kannst du deinen digitalen Mitgliedsausweis als PDF herunterladen. Praktisch: Er wird dir zusätzlich automatisch per E-Mail zugeschickt.

**Gültigkeit:** Genau wie der klassische Ausweis, ist auch der digitale nur in Verbindung mit einem amtlichen Lichtbildausweis gültig.

**Für Neueinsteiger\*in:** Frisch beim DAV angemeldet? Herzlich willkommen! Etwa drei Wochen nach deinem Beitritt kannst du deinen digitalen Ausweis abrufen. Ab dem 1. Februar eines jeden Jahres gib'ts den Ausweis für das neue Mitgliedsjahr.

## Und das war's schon!

**Wusstest du schon?** Über [mein.alpenverein.de](https://mein.alpenverein.de) kannst du auch bequem und stressfrei deine persönlichen Daten ändern – z.B. deine **Wohnanschrift**, deine **Bankverbindung** oder **vieles mehr!**



## Dienstagsklettern der Bergsteigergruppe 2026

Das traditionelle „Dienstagsklettern“, mit anschließender Einkehr, findet auch dieses Jahr wieder statt. Die Felsen und Termine, an denen wir uns treffen, können der Tabelle entnommen werden.

Der Treff der Bergsteigergruppe am Dienstagabend ist kein Kurs, sondern ein gemeinschaftlicher Kletterabend. Geeignet ist er für erfahrene Kletterer, sowie fortgeschrittene Beginner oder Wiedereinsteiger, die selbständig Klettern und Sichern können.

Aktuelle Sicherungstechniken und Abbau der Routen müssen beherrscht werden.

Es werden Routen aller Schwierigkeitsgrade geklettert und Erfahrungen ausgetauscht, aber jeder geht auf eigene Verantwortung. Die Ausrüstung muss jeder für sich mitbringen und die Anfahrt bzw. Fahrgemeinschaft ist eigenständig zu organisieren.

Kletterbeginn ist gegen 17:00 Uhr, je nach persönlichem Feierabend.

**Ansprechpartner :**  
 Stefan Freiberger – 0151 55065011  
 Udo Schneider – 0172 7214659

Wandname	Schwierigkeit	Datum
<b>März</b>		
Neuhauser Wand	4 bis 7	31.03
<b>April</b>		
Leienfelder Felsen	4 bis 7	07.04
Bärleinschuter	3 bis 8	14.04
Lindenstein	3 bis 8	21.04
Münchser Wand	4 bis 7	28.04
<b>Mai</b>		
Intensivstation	3 bis 10	05.05
Zehnerstein	4 bis 9	12.05
Graischer Bleisteinwände	4 bis 8	19.05
Treunitzer Klettergarten	4 bis 8	26.05
<b>Juni</b>		
Steinberg	4 bis 7	02.06
Hohen Stein	4 bis 7	09.06
Jubiläumswand / Giselawand	4 bis 8	16.06

Wandname	Schwierigkeit	Datum
Reibertsberger Wände	4 bis 7	23.06
Frankenstüble	4 bis 9	30.06

**Juli**

Hühnerstein	3 bis 8	07.07
Röthelfels	4 bis 9	14.07
Dreistaffelfels	4 bis 8	21.07
Soranger Wand	4 bis 8	28.07

**August**

Stierberger Gemenwand	4 bis 7	04.08
Ittlinger Wand	3 bis 7	11.08
Kleiner Wasserstein	4 bis 7	18.08
Aufseßtaler Südwand / Höllenstein	4 bis 7	25.08

**September**

Stadelhofener Wände	4 bis 8	01.09
Plecher Wand / Plecher Turm	4 bis 8	08.09
Weißenstein	4 bis 10	15.09



# TERMINE | PROGRAMMÜBERSICHT



Die Terminübersicht der **Heimatwanderungen** findet ihr auf Seite



Die Terminübersicht der **Bergsteigergruppe** findet ihr auf Seite



Die Terminübersicht der kurzen **Mountainbiketouren** findet ihr auf Seite

	18.– 23.04.	Wanderungen am Gardasee	
	24.– 30.04.	Zusatztermin Wanderwoche Gardasee	
	26.04.	Heimatwande- rung Wichsen- stein	
	29.04.	Informations- abend: Kletter- steige	

## April 2026

	02.– 08.04.	6 Tage Sport- klettern in Kroatien – Kletter-schein Outdoor	
	06.04.	Ostermontags- wanderung	
	10.04.	Ausflug DAV- Gruppe Fitness 60+	
	11.04.	Tagestour – Für MTB-Genießer „4 Täler“	S. 59
	15.04.	Informations- abend: Komoot	
	18.04.	Familiengrup- pe – Klettern Reibertsberg- wände	



## Mai 2026



	03.05.	Mountainbike Halbtagestour	S. 59
	06.05.	Informations- abend: Hütten- besuch	
	09.05.	Wandermar- athon Steinbach am Wald	
	10.05.	Klettersteigkurs Höhenglück- steig	
	13.05.	Workshop: Tourenplanung	
	16.05.	Familiengruppe – Muggendorfer Höhlenwande- rung	

Änderungen und Irrtümer vorbehalten.  
Genauere Informationen erhaltet ihr bei den jeweiligen Kursleiter\*innen






# PROGRAMMÜBERSICHT | TERMINE





	16.05.	MTB-Fahrtechnik Grundlagen	S. 60
	17.05.	MTB-Fahrtechnik für Fortgeschrittene	S. 60

	25.–26.07.	Schwere Klettersteige im Zillertal	
	25.–26.07.	MTB-Fahrtechnik und Touren am Samerberg	S. 62



## Juni 2026

	04.–07.06.	Grundkurs Alpines Bergwandern	
	11.–14.06.	Kanu-Wandern Altmühltal	
	13.–14.06.	MTB-Fahrtechnik und Trails am Geißkopf	S. 61
	14.06.	Familiengruppe – Wasser & Waldidylle	
	27.06.	Mountainbike Halbtagestour – Von Bayreuth nach Creußen	S. 61





## Juli 2026

	10.–12.07.	Familienwochenende Trailpark Rabenberg	
	24. - 26.07.	100 Jahre Bayreuther Hütte	

## August 2026

	05.–07.08.	Familienwochenende Wagenthalmühle	
	20.–23.08.	Hüttentour Lechquellengebirge	

## September 2026

	03.–06.09.	Klettersteige Karlsbader Hütte	
	05.–07.09.	Hüttentour Karwendel	
	20.09.	Mountainbike – Tagestour	S. 62
	27.09.	Familiengruppe – Großer Waldstein	



## Mountainbiketouren 2026

Titel	Datum	Treffpunkt	Kontakt
<b>April</b>			
Feierabendrunde MTB/E-MTB	16.04.2026	Parkplatz Schlossberg Pegnitz	werner@fahrschule-gross.info
After-Work-Aus- rollen	23.04.2026	Hohe Straße	daniel.stumpf@alpenverein-bayreuth.de
Feierabendrunde MTB/E-MTB	23.04.2026	Parkplatz Schlossberg Pegnitz	werner@fahrschule-gross.info
Wochenend- Ausrollen	25.04.2026	Parkplatz Am Sendelbach/Ger- berplatz	dirk.wetzel@gmx.com
Feierabendrunde MTB/E-MTB	30.04.2026	Parkplatz Schlossberg Pegnitz	werner@fahrschule-gross.info
<b>Mai</b>			
After-Work-Aus- rollen	07.05.2026	Lidl Altstadt	daniel.stumpf@alpenverein-bayreuth.de
Feierabendrunde MTB/E-MTB	07.05.2026	Parkplatz Schlossberg Pegnitz	werner@fahrschule-gross.info
After-Work-Aus- rollen	21.05.2026	Pendlerparkplatz Nürnberger Str./ Pfaffenfleck	daniel.stumpf@alpenverein-bayreuth.de / dirk.wetzel@gmx.com
Feierabendrunde MTB/E-MTB	21.05.2026	Parkplatz Schlossberg Pegnitz	werner@fahrschule-gross.info
Wochenend- Ausrollen	23.05.2026	Parkplatz Am Sendelbach/Ger- berplatz	dirk.wetzel@gmx.com
<b>Juni</b>			
After-Work-Aus- rollen	11.06.2026	Hohe Straße	daniel.stumpf@alpenverein-bayreuth.de
Feierabendrunde MTB/E-MTB	11.06.2026	Parkplatz Schlossberg Pegnitz	werner@fahrschule-gross.info
Feierabendrunde MTB/E-MTB	18.06.2026	Parkplatz Schlossberg Pegnitz	werner@fahrschule-gross.info



Feierabendrunde MTB/E-MTB	25.06.2026	Parkplatz Schlossberg Pegnitz	werner@fahrschule-gross.info
<b>Juli</b>			
After-Work-Ausrollen	02.07.2026	Lidl Altstadt	daniel.stumpf@alpenverein-bayreuth.de
Feierabendrunde MTB/E-MTB	02.07.2026	Parkplatz Schlossberg Pegnitz	werner@fahrschule-gross.info
Feierabendrunde MTB/E-MTB	09.07.2026	Parkplatz Schlossberg Pegnitz	werner@fahrschule-gross.info
After-Work-Ausrollen	16.07.2026	Hohe Straße	daniel.stumpf@alpenverein-bayreuth.de
Feierabendrunde MTB/E-MTB	16.07.2026	Parkplatz Schlossberg Pegnitz	werner@fahrschule-gross.info
Feierabendrunde MTB/E-MTB	23.07.2026	Parkplatz Schlossberg Pegnitz	werner@fahrschule-gross.info
Feierabendrunde MTB/E-MTB	30.07.2026	Parkplatz Schlossberg Pegnitz	werner@fahrschule-gross.info
<b>August</b>			
Wochenend-Ausrollen	01.08.2026	Ecke Parkplatz Am Sendelbach / Gerberplatz	dirk.wetzel@gmx.com
After-Work-Ausrollen	13.08.2026	Lidl Altstadt	daniel.stumpf@alpenverein-bayreuth.de
<b>September</b>			
Wochenend-Ausrollen	12.09.2026	Ecke Parkplatz Am Sendelbach / Gerberplatz	dirk.wetzel@gmx.com
After-Work-Ausrollen	17.09.2026	Drive In, Himmel- kronstraße 14	daniel.stumpf@alpenverein-bayreuth.de

### Voraussetzungen für Mountainbiketouren:

Funktionsfähiges Mountainbike und Helm; je nach Tour Trailerfahrung bis S2 erforderlich. Gefahren werden Feierabend- und leichte MTB-Runden auf den Bayreuther Hometrails. Streckenführung und Länge werden an Fahrkönnen und Kondition angepasst; Geländebeschaffenheit S0–S2. Genauere Infos können bei der Tourleitung angefragt werden.



## Die Ortsgruppe Pegnitz mit Tages- und Mehrtagestouren Wandern und Mountainbiken 2026

Nadja Krüger wird eine **Hüttentour vom 5.-7. September** im Karwendel sowie vom **11.-14. Juni eine Kanutour** von Treuchtlingen nach Dollnstein anbieten. Wir freuen uns sehr, dass Nadja als „frischgebackene“ Wanderleiterin das Angebot erweitert.

Werner Groß führt die **Mountainbike Gruppe** und bietet wieder von April bis Juli donnerstags die beliebte Feierabendrunde auf spannenden Trails rund um Pegnitz an

Heiner Seidel lädt immer am letzten Freitag im Monat zum Stammtisch im Gasthof Schlappen/Ponfick ein.

## Frühstarter – Tagestouren an einem Sonntag

Wir setzen die **Frühstarter-Tagestouren 2026** im achten Jahr fort. Wir waren 2025 viermal unterwegs. Wir waren am Hohen Fricken diese Tour wurde von Susan Theil geführt, haben die Unnützig-Überschreitung ab Achenkirch gemacht, waren am Gamsjoch im Karwendel und dem Steinkarkopf ab Mittenwald.

Selbstverständlich werden Tourenvorschläge aber auch gerne angenommen, wer Wünsche hat darf mir die gerne zukommen lassen.

## Tourenvorschläge für 2026

Ziel	Dauer	hm
Gindelalmschneid, Baumgartenschneid 1444m Rundtour ab Tegernsee	6	800
Silberkopf + Hischberg Kreuth/Achenpass Vergessene Pfade	7	900
Ettaler Mandl, Rundtour in den Ammergauer Alpen	6	825
Benediktenwand, Rundtour von Lenggries, Latschenkopf	8	1050
Klettersteig Alpspitz-Ferrata/Nordwandsteig (Kat. B); mit Alpspitzbahn auf Osterfelderkopf		
Wanderung im Blauen Land, Heimgarten 1791m, ab Ohlstadt	6	1100
Hochwanner der Stille Riese des Wettersteingebirges Vergessene Pfade	8	1550
100 Jahre Bayreuther Hütte – vielleicht klappt ja eine spontane Tour ins Rofan		

Die Touren finden bei stabilem, perfektem Wetter statt, der genaue Termin wird gemeinsam vereinbart.

- **Abfahrt:** 5.45 Uhr oder früher in Pegnitz, Pendlerparkplatz Neudorf
- **Anmeldung:** [wolfgang.weber@alpenverein-bayreuth.de](mailto:wolfgang.weber@alpenverein-bayreuth.de)



# SPENDENAUFTRUF

Gemeinsam für Sport, Natur und Gemeinschaft



**Unsere Sektion des Deutschen Alpenvereins setzt sich für das Bergsteigen und alpine Sportarten ein – besonders für Kinder, Jugendliche und Familien. Wir möchten die Schönheit und Ursprünglichkeit der Bergwelt bewahren, Wissen über die Gebirge vermitteln und die Verbundenheit mit Natur und Heimat stärken. Dabei stehen wir für Toleranz, Vielfalt und Chancengleichheit.**

Unsere Arbeit ist gemeinnützig und umfasst viele Bereiche: von alpiner Ausbildung und gemeinsamen Unternehmungen über den Erhalt von Hütten und Wegen bis hin zu Natur- und Klimaschutz, Jugend- und Familienarbeit sowie der Unterstützung des alpinen Rettungswesens.

Doch: Mitgliedsbeiträge allein reichen dafür nicht aus. Viele wichtige Projekte können wir nur dank Spenden umsetzen. Dazu gehören zum Beispiel:

- Ausstattung für unsere Jugend-, Senioren- und Familiengruppen
- Wiederaufbau inklusiver Kletterangebote für Menschen mit Behinderung
- Sanierung und klimafreundlicher Umbau unserer Hüttenheizungen, insbesondere der Wagenthalhütte
- Neue Kleingeräte und Ausflüge für unsere beliebte Gymnastikgruppe 60+

- Sektionskleidung für Fachübungsleiter zur besseren Erkennbarkeit bei Kursen und Touren
- Unterstützung der Familiengruppe bei Unternehmungen wie Fahrten, Eintritten und Übernachtungen
- Weiterbildungen und finanzielle Unterstützung für Fachübungsleiter
- Erneuerung von Leihmaterialien wie Karten, Büchern und sicherheitsrelevanter Ausrüstung (z. B. LVS-Geräte, Kinderklettergurte)

Mit Ihrer Spende helfen Sie, den Bergsport sicher, nachhaltig und für alle Generationen erlebbar zu machen. **Jeder Beitrag – ob groß oder klein – unterstützt uns dabei, unsere Ziele zu erreichen und die Bergwelt für kommende Generationen zu bewahren.**

## Sparkasse Bayreuth

**Konto-Nummer: 9 000 886**

**BLZ: 773 501 10**

**IBAN: DE60 7735 0110 0009 0008 86**

**BIC: BYLADEM1SBT**

*Und wenn Sie mehr als Geld geben möchten:*

Unsere Sektion lebt vom Mitmachen. Ob bei Veranstaltungen, im Naturschutz oder in der Jugendarbeit – wir freuen uns über jedes Engagement.

**Gemeinsam schaffen wir mehr – unterstützen Sie uns mit Ihrer Spende oder Ihrem Einsatz!**



**Vor 100 Jahren hat unsere Sektion die Bayreuther Hütte am 25. Juli 1926 im Rofan Gebirge als alpine Schutzhütte des Deutsch - Österreichischen Alpenvereins eröffnet.**

Dieses besondere Jubiläum feiern wir in diesem Jahr auf der Bayreuther Hütte und laden euch herzlich ein, dabei zu sein!

Bitte merkt euch schon jetzt den **24.-26. Juli 2026** für unseren gemeinsamen Jubiläumsausflug zur Bayreuther Hütte vor. Es wäre schön, wenn wir zu diesem besonderen Anlass viele Mitglieder, Freunde und Wegbegleiter begrüßen dürften, um gemeinsam zu feiern und Erinnerungen auszutauschen.

Am Samstag, **25. Juli 2026** nachmittags gibt es eine Jubiläumsfeier mit Ehrengästen, Alphornbläsern und abends gemütliches Zusammensein mit Tiroler Musik.

Samstag und Sonntag ist genügend Zeit für Wanderungen um die Bayreuther Hütte.

Die Fahrt in Kleinbussen und Übernachtung auf der Bayreuther Hütte werden von der Sektion übernommen.

**Wer Interesse an einer Teilnahme hat, meldet sich bis zum 30. April 2026 bitte per mit E-Mail: [info@alpenverein-bayreuth.de](mailto:info@alpenverein-bayreuth.de) an.**



**Unser Boulder- und Kletterzentrum hat sich in den vergangenen Monaten sichtbar weiterentwickelt – und wir freuen uns sehr über die vielen positiven Rückmeldungen.**

Ein wichtiger Schritt war die **Einführung unseres neuen Logos**, das sich am Corporate Design unseres Dachverbandes, orientiert. Damit treten wir nun moderner, klarer und zugleich als Teilder großen DAV-Gemeinschaft auf.

Auch sportlich hat sich einiges getan: Unser **Kilterboard** ist jetzt endlich voll funktionsfähig und wird intensiv genutzt. Der **Trainingsbereich** ist inzwischen fertiggestellt und bietet vielfältige Möglichkeiten für gezieltes Kraft- und Techniktraining. Gleichzeitig entwickeln wir ihn kontinuierlich weiter und optimieren Details, damit er bestmöglich auf




eure Bedürfnisse abgestimmt ist.

Neben dem sportlichen Angebot war es uns wichtig, auch die Atmosphäre weiter zu verbessern. **Neue Sitzgelegenheiten** – darunter gemütliche Couches – laden zum Verweilen ein. Eine kleine **Slackline** sorgt für zusätzlichen Spaß und Gleichgewichtstraining, und **praktische Fächer** bieten ausreichend Platz für persönliche Gegenstände. So wird unser Zentrum immer mehr zu einem Ort, an dem man nicht nur trainiert, sondern sich auch gerne trifft.

Auch **kulinarisch** haben wir unser Angebot erweitert, sodass für den kleinen Hunger oder die Stärkung nach dem Training bestens gesorgt ist.

*Und wir bleiben dran: Viele Ideen sind bereits in Planung. Wir freuen uns darauf, unser Boulder- und Kletterzentrum gemeinsam mit euch weiterzuentwickeln und Schritt für Schritt noch besser zu machen*





## DAV-Hauptversammlung 2025

21. - 22.11.2025



Foto: DAV / Julian Rohm

Die Hauptversammlung des DAV 2025 in Passau (21.–22.11.2025) versammelte rund 600 Delegierte aus 280 Sektionen und beschloss v. a. die **Aktualisierung des Klimaschutzkonzepts** (DAV-interner CO<sub>2</sub>-Preis 140 €/t bis 2027; erweiterte Fördermöglichkeiten, z. B. für PV), den **Wegweiser Hütten 2030** sowie eine **Neupriorisierung der Digitalisierung** mit Fokus auf die Mitgliederverwaltung. Zudem wurden **Ehrungen** (Grünes Kreuz, Sport- und Ehrenamtspreise) vergeben und sechs Hütten mit dem **Umweltgütesiegel** ausgezeichnet.

### Übersicht der Inhalte:

- **Klimaschutz:** Ziel Klimaneutralität bis 2030; Emissionsbilanzierung, Zwischenziele, Klimafonds; CO<sub>2</sub>-Preis 140 €/t bleibt bis 2027; Förderrichtlinien erweitert (z. B. PV-Förderung).
- **Hütten & Wege:** Wegweiser Hütten 2030 — suffiziente, energieeffiziente Hütten; regionale Verpflegung; Vermeidung von

Erweiterungen; regenerative Energieversorgung.

- **Digitalisierung:** Fortführung der Digitalstrategie; Priorität: zügige Fertigstellung der zentralen Mitgliederverwaltung.
- **Geschichtsaufarbeitung:** 75 Jahre Wiedergründung; öffentliche Auseinandersetzung mit NS-Verstrickungen; Bekenntnis zu Vielfalt und Toleranz.
- **Ehrungen:** Grünes Kreuz an Christian Donner (Bergwacht Oberstdorf); DAV-Sportpreis an Dörte Pietron; Ehrenamtspreis an #KLETTERNohneGRENZEN (Sektion Bremen).
- **Umweltgütesiegel 2025:** Ausgezeichnete Hütten: Bodenschneidhaus; Dresdner Hütte; Landsberger Hütte; Neue Regensburger Hütte; Von-Schmidt-Zabierow-Hütte; Wasseralm in der Röth.

Den ausführlichen Bericht findet ihr auf der Website des Dachverbandes






Monatlich wird eine Tour über den **DAV-News-letter** bekanntgegeben sowie kurzfristig in unserer **WhatsApp-Gruppe** – Bedingung ist bestes Bergwetter, aus diesem Grund ist eine fixe Terminierung im Voraus nicht möglich – In-

teressenten melden sich bitte bei mir an, alles andere wird gemeinsam und kurzfristig abgestimmt. Änderungen sind jederzeit möglich, erfolgt aber immer in Kenntnis und Absprache aller.

## Impressionen der Touren der Ortsgruppe Pegnitz in 2025

**Frühstarter-Fotos:** Steinkarkopf ab Mittenwald, Gamsjoch Karwendel,

**Mountainbiker-Fotos:** Saisonabschluss – alle Aussichtstürme um Pegnitz (Kalvarienberg, Kleiner Kulm, Hohenmirsberger Platte, Himmelsleiter bei Pottenstein und Schlossberg Pegnitz, insg. 68 km und 1600 hm.



## Edelweißfest 2025



**Das Edelweißfest 2025 auf der Wagenthalthütte am 13. September war ein rundum gelungenes Ereignis: zahlreiche Gäste folgten der Einladung, die Hütte war gut besucht und die Stimmung durchweg herzlich und ausgelassen.**

Der Nachmittag begann gemütlich bei Kaffee und einer großen Auswahl an Kuchen, die zum Verweilen und zu angeregten Gesprächen einluden. Um 17:00 Uhr folgte die offizielle Ehrung, bei der langjährige Mitglieder

in einer feierlichen Atmosphäre gewürdigt wurden; die Auszeichnungen wurden mit viel Applaus und persönlichen Worten der Anerkennung begleitet.



Im Anschluss traf man sich zu einem offenen Beisammensein mit gemeinsamem Essen, das Buffet war reichhaltig und fand großen Zuspruch; gutes Essen und angeregte Gespräche trugen wesentlich zur warmen, familiären Atmosphäre bei. Ein paar Gäste nutzten zudem die Möglichkeit, auf der Hütte zu übernachten, sodass das Fest in entspannter Runde aus-

klung und noch Raum für persönliche Begegnungen und Erinnerungen bot. Besonderer Dank gilt allen Helferinnen und Helfern, den Kuchenbäckerrinnen und -bäckern sowie den Organisatorinnen und Organisatoren, deren Einsatz das Fest erst möglich gemacht hat.

*Wir danken allen Gästen für ihr Kommen, ihre Treue und ihr Engagement und freuen uns darauf, auch im nächsten Jahr wieder gemeinsam zu feiern und das Vereinsleben weiter zu stärken.*



*Das diesjährige Edelweißfest findet am **Samstag, den 26. September 2026** statt. Wir werden uns wieder ab Nachmittags auf unserer schönen Wagenthalthütte treffen um gemeinsam eine schöne Zeit zu verbringen.*

*Selbstverständlich sind alle Mitglieder herzlich eingeladen – Unsere Jubilarinnen und Jubilare werden rechtzeitig eine persönliche Einladung erhalten.*



**Unsere Skigymnastikgruppe war mit rund 30 Teilnehmenden ein voller Erfolg**

Unter der engagierten Leitung von Claudia Helgert herrschte während der Übungen eine motivierte und fröhliche Atmosphäre, in der Kondition, Koordination und Gemeinschaft gleichermaßen gefördert wurden. Die

abwechslungsreichen Einheiten kamen bei Jung und Alt sehr gut an und trugen spürbar zur Vorfreude auf die Wintersaison bei.

***Ein herzlicher Dank gilt Claudia für ihre professionelle Anleitung und ihrem Einsatz; wir freuen uns auf viele weitere gemeinsame Trainingsstunden.***

**Schreiner** aus  
und  
mit

**Leidenschaft**



- ✓ Möbel für Wohnen, Essen, Kochen, Schlafen und Arbeiten
- ✓ individuelle Erweiterung Ihrer Einrichtung
- ✓ Vinyl- und Laminatböden, Fertigparkett
- ✓ Instandsetzung und Reparaturen
- ✓ Fenster und Türen
- ✓ Balkon- und Terrassenbedachungen
- ✓ Dachflächenfenster
- ✓ Kletterwände und Fallschutz

**Mathias Schliwa**  
Schreinermeister

Griesweg 5, 95463 Bindlach  
09208/329  
0172/7559028  
info@schliwa-online.de  
www.schliwa-online.de

Lassen Sie sich kompetent Beraten und von der preiswerten Leistungsvielfalt überzeugen

**...auch Ihre Wünsche können erfüllt werden!**

## Unsere Familiengruppe



### Liebe Familien der Sektion,

Wir sind eine offene Gruppe und waren bei unseren Ausflügen mit einer Mischung aus bekannten und neuen Familien unterwegs. Unser Großer wünscht sich noch weitere Kinder im Grundschulalter – also kommt doch einfach mal mit!

Wir wollen gemeinsam wandern, spielen, kraxeln und die Natur entdecken. Bei unseren Wanderungen ist der Weg das Ziel und wir wollen uns auch Zeit nehmen, die Gegend aus Kinderaugen zu erkunden. Es sind alle Familien und Altersstufen willkommen und es ist total egal ob ihr einmal im Jahr oder regelmäßig bei Aktionen dabei seid – wir freuen uns auf euch!

**Ela und Philipp Eckstein**

### **Teilnahmebedingungen:**

Die Ausflüge der Familiengruppen sind Gemeinschaftsunternehmungen und keine Führungstouren. Die Teilnahmeerfolgt auf eigene Gefahr. Die Eltern sind während der Veranstaltungen aufsichtspflichtig im Sinne des Gesetzes.

### **Anmeldung:**

Meldet euch bitte bis 5 Tage vor dem jeweiligen Termin per E-Mail an, so dass wir die Aktivitäten besser planen und euch über Änderungen informieren können. Kurzentschlossene sind dennoch herzlich willkommen – kontaktiert uns einfach.

**Kontakt: [manuela.eckstein@alpenverein-bayreuth.de](mailto:manuela.eckstein@alpenverein-bayreuth.de)**

## **Gesucht: Familien-Tour für unsere Jüngsten**

Für unsere Mitglieder mit 2 bis 3-jährigen Kindern suchen wir eine Person, die eine kleinere, kindgerechte Tour anbieten möchte. Meldet euch gerne bei Manuela.

## RÜCKBLICK FAMILIENGRUPPE

**HOCH HINAUS** ging es im September am Kemitzenstein. Fünf Familien verbrachten den Tag bei sommerlichen Temperaturen mit Seilklettern, Schleuderbälle basteln und Lager bauen. Auch am Klettersteig probierten sich einige Kinder aus.




**WÜRGESCHLANGEN UND RIESENSPINNEN** trafen wir im Schamusi-Wald bei Weidenberg zumindest in gehäkelter Version. Mit unserem Rekord von 24 Kindern und 21 Erwachsenen marschierten wir im Oktober zur Gänskopfhütte und freuten uns über die leckeren Kuchen am Ziel. Auch echte Pferde begegneten uns mitten im Wald und alle Kinder durften nacheinander im Sattel aufsitzen.



**TROPFSTEINE** und ein Bärenskelett konnten wir im Dezember mit vier Familien entdecken. Über efeubewachsene Pfade gelangten wir von der Burg Rabenstein zur Sophienhöhle und kraxelten auf Felsformationen in der Dezembersonne. Was für ein herrliches Wetter!



**AUSGEBUCHT** war das Winterwochenende auf der Wagenthalthütte vom 16. – 18.1.2026. Sechs Familien transportierten ihr Gepäck mit dem Schlitten zur Hütte in der wir gemeinsam spielten, bastelten und die Matratzenlager eroberten. Das Highlight war unser 2-km-Aufstieg auf die Kösseine. Wir kehrten zum Mittagessen ein und danach hieß es: Schlitten und Popurtscher raus. Das Tempo der Abfahrt war rasant und der Wald war erfüllt von Lachen und Jubel – eine riesige Gaudi für Erwachsene und Kinder! Nach anschließenden Schneespielen und Lagerfeuer waren die Kinder am Samstag schnell im Land der Träume, während die Eltern in der Fassauna schwitzten und einen lustigen Spieleabend verbrachten.



## Zum Turmberg und Weihnachtstöpfermarkt Thurnau


**Obwohl Regen angekündigt war, wurden wir mit strahlendem Sonnenschein belohnt.**

13 Wanderinnen und Wanderer trafen sich unter Leitung von Pubea Jaksarn gut gelaunt am Startpunkt in Limmersdorf. Von dort führte uns der Weg zunächst durch Thurnau weiter Richtung Turmberg bei Kasendorf. Nach dem Aufstieg zum Sonnentempel genossen wir die schöne Aussicht, bevor wir über Kasendorf zurückkehrten und schließlich auf dem Thurnauer Töpfermarkt ankamen.

Insgesamt legten wir rund 16 Kilometer und etwa 400 Höhenmeter zurück. Auf dem Töpfermarkt ließen wir die gelungene Tour gemütlich ausklingen – bei heißer Suppe und wärmendem Kinderpunsch, der nach der herbstlichen Wanderung besonders gut schmeckte.



## Impressionen: Weinwanderung in Nordheim am Main



## Kinderskikurs am 24. und 25. Januar 2026

Bei ausreichend guter Schneelage konnte der Skikurs für die DAV-Kinder - unter der Leitung von Lui - wieder in Neubau am Skilift Bleaml Alm durchgeführt werden.

Dieses Jahr waren es 11 Anmeldungen, so dass eine 2. Skilehrerin "ins Boot geholt" wurde. Die erfahrene Gina hat die Veranstaltung tatkräftig unterstützt.

In den 2 Tagen haben die Kinder hoffentlich das eine oder andere Neue dazugelernt und fühlen s ich jetzt sicherer auf ihren Brettern. Der Skikurs wurde von den Eltern dankend angenommen und den Kindern hat

es gut gefallen. Hoffentlich kann diese Veranstaltung auch im nächsten Winter wieder stattfinden.




## Winterliche Skitourenfreuden in den Brennerbergen


Auch in diesem Winter war unser Tourenleiter Bernd mit mehreren Gruppen in Hochfügen sowie in den Brennerbergen und im Navistal unterwegs. Dabei entstanden eindrucksvolle Skitouren-tage, die allen Teilnehmenden in bester Erinnerung bleiben werden.

Trotz teils knapper Schneelage konnten wir dank sorgfältiger Planung und umsichtiger Tourenwahl wunderschöne Unternehmungen erleben. Ziele wie das Naviser Kreuzjöchl, der Grubenkopf im Obernberger Tal oder Touren im Bereich der Hohen Warte boten herrliche Ausblicke, abwechslungsreiches Gelände und stimmungsvolle Winterlandschaften. In Hochfügen rundete ein besonderer „Klettersteig“-Abschnitt das

sportliche Programm zusätzlich ab. Neben dem Bergerlebnis spielte auch das Miteinander eine große Rolle. Ob in kleiner Runde oder mit größerer Gruppe – die Stimmung war stets hervorragend. Sonnige Abschnitte, beeindruckende Natur und gemeinsame Gipfelmomente machten die Touren zu etwas Besonderem. Und wenn nach einem langen Tag im Schnee eine kräftige Brotzeit aufgetischt wurde, war das gesellige Beisammensein perfekt.

**Ein herzlicher Dank gilt Bernd für die engagierte Organisation und die sichere Führung der Touren. Wir freuen uns schon jetzt auf weitere gemeinsame Skitouren-erlebnisse.**





## Heimatwanderungen mit Gottfried Weiß

### „Rund um die Zigeunerbrücke“

Bei ruhigem Winterwetter und kalten  $-3$  Grad machten sich 26 gut gelaunte Wanderer gemeinsam mit unserem Wanderführer Gottfried auf den Weg zur Heimatwanderung „Rund um die Zigeunerbrücke“. Auch wenn uns die Sonne diesmal nicht begleitet hat, war die Stimmung bestens – denn die winterliche Landschaft hatte ihren ganz eigenen Zauber.

Unsere Route führte uns von der Zigeunerbrücke zur Püttlachquelle, weiter zum Püttlachweiher bis nach Pettendorf und schließlich auf einem anderen Weg wieder zurück zur Zigeunerbrücke.

10 km, 247 Höhenmeter, ca. 3 Stunden Wanderzeit – genau richtig für eine genussvolle Wintertour.

Nach etwa 6 Kilometern wartete die wohlverdiente Einkehr im Gasthof Seemannsruh in Pettendorf. Bei gemütlicher Atmosphäre konnten wir uns aufwärmen, stärken und den ersten Teil der Tour in geselliger Runde Revue passieren lassen.

**Fazit:** Auch ohne Sonnenschein war es eine wunderschöne Wanderung mit guter Gesellschaft und vielen kleinen Naturmomenten.

Lust bekommen, beim nächsten Mal mit dabei zu sein? Dann schnür die Wanderschuhe – wir freuen uns auf dich!



36 Teilnehmer waren am 12. Oktober bei der 10,5 Kilometer langen Heimatwanderung „**Rund um Kainach**“ mit unserem Gottfried dabei.

Route: Kainach – Wonsees – Krögelstein – Kaiserbachtal – Kainach

Wetterbericht: Sonne hat Urlaub genommen, dafür stabile 13 Grad und null Ausreden zum Daheimbleiben!


Nach 5 km: Einkehr im Gasthof Tauer – Portionen wie Bergmassive, Geschmack wie Gipfelglück! (Man munkelt, manche wären am liebsten nicht mehr weitergewandert ...)

In Krögelstein dann spektakuläre Felsen und das übliche „Oh, das muss ich unbedingt fotografieren!“ – fünfmal hintereinander

Den Gipfelschnaps gab's traditionell im tiefsten Tal – logisch, wo sonst?

Ein riesiges Dankeschön an unseren Wanderführer Gottfried, der uns sicher durch Wald, Wiesen und Wirtshaus geführt hat!

**Fazit:** Sonne? Fehlanzeige. Stimmung? Strahlend!



## Wandermarathon mit Susan Theil

**Am 04.10.2025 trafen wir uns um kurz vor 7 Uhr, somit vor Sonnenaufgang, am großen Parkplatz Schwedens-  
teg in Kulmbach, um gemeinsam die  
Strecke des Frankenwaldwanderma-  
rathons von 2016 abzulaufen.**



Es nieselte bereits beim Start, und nachmittags würden wir wohl noch mehr nass werden. Da wir jedoch einmal ringsum Kulmbach liefen, hatten wir jederzeit die Möglichkeit abzubre-  
chen, sollte es doch zu stark werden.

Am Vormittag blieben wir größtenteils noch trocken. Wir liefen Richtung Kau-  
ernburg, dort den Hang hinauf, von wo  
aus wir eine schöne Sicht auf die Plas-  
senburg von der Nordseite gehabt hät-  
ten – wäre es weniger bewölkt gewesen.  
Das alles tat der Stimmung jedoch keinen  
Abbruch. Weiter ging's in Richtung Trimm-  
Dich-Pfad und Kulmbacher Flugplatz, bis  
wir ab der Dreibrunnenquelle steil nach  
Ziegelhütten und Metzdorf hinabstiegen,  
um vorbei an der Schwedenschanze wie-  
der hinauf zum Patersbergturm zu gelan-  
gen. Damit waren bereits gut zwei Drittel  
der gesamten Höhenmeter geschafft.

Vorbei am Schloss Wernstein ging es hin-  
unter nach Seidenhof, um die halbe Kies-  
wäsch zum Mainzusammenfluss, weiter  
nach Melkendorf, Wickenreuth und Forst-  
lahm, bevor wir uns vom Kessel aus zu  
den letzten Höhenmetern Richtung Reh-  
bergturm begaben. Hier regnete es nun  
schon eine ganze Weile kräftig, sodass  
das Wasser von oben in die Schuhe lief.  
Doch auch das hielt niemanden davon  
ab, weiter durchzuhalten.

Ab dem Rehbergturm hatten wir  
noch etwa 7 km ohne weitere An-  
stiege zu bewältigen. Auch wenn  
es teilweise noch stärker regnete,


zogen wir alle durch und waren nach  
ziemlich genau 9,5 Stunden, 44 km sowie  
1000 hm hoch und runter wieder am Auto.

Die ursprünglich angedachte Einkehr  
ließen wir heute ausfallen. Wir wa-  
ren inzwischen alle durchgefroren  
und nass bis auf die Haut – was dem  
Spaß, den wir heute gemeinsam hat-  
ten, allerdings keinen Abbruch tat.

**RESPEKT an alle Teilnehmer und vie-  
len Dank für den schönen Tag!!**

**Susan**







## Bayerische Meisterschaft Overall & Kids Cup Finale - Augsburg

### Endlich wieder Wettkampf-News – und was für welche!

Am Samstag, den 20. September 2025 fand in Augsburg die Bayerische Meisterschaft Overall statt – und **Aurelia Matros** hat dort die Konkurrenz in der U15 weiblich dominiert! In einem echten Klettermarathon, bei dem Lead, Bouldern und Speed an nur einem Tag ausgetragen werden, zeigte sie absolute Spitzenform.

- **Platz 1 im Lead**
- **Platz 1 im Bouldern**
- **Platz 5 im Speed**

Das ergab den klaren Gesamtsieg – Bayerische Meisterin Overall!

Auch Michael Hage war in der U15 männlich stark unterwegs und sicherte sich einen tollen 5. Platz in der Gesamtwertung.

### Wir sind mega stolz auf euch – weiter so!

*Info:* Die Bayerische Meisterschaft Overall ist eine Wettkampfserie im Sportklettern des Bergsportfachverbandes Bayern, bei der die Athleten in den Disziplinen Lead, Bouldern und Speed gegeneinander antreten. Der Wettkampf dient als Saisonabschluss für den Nachwuchs und die Jugend, bei dem die Gesamtwertung des Jahres ermittelt wird.



# Bayerische Jugendmeisterschaft im Bouldern 2026



## Bayerische Jugendmeisterschaft im Bouldern – Memmingen am 07. Februar 2026

Sechs Athletinnen und Athleten aus Bayreuth haben sich für die Bayerische Jugendmeisterschaft qualifiziert und sind in Memmingen an den Start gegangen – und alle haben mit starken Leistungen überzeugt!

Mit Fokus, Mut und Kampfgeist haben sie sich anspruchsvollen Bouldern gestellt und gezeigt, was kontinuierliches Training bewirken kann.

Besonders freuen wir uns über die 2. Plätze von Michel und Aurelia – starke Performance und absolut verdient auf dem Podium!

*Bilder: Bergsportfachverband Bayern*





## Die Trainer\*innen



Franz  
Kaderleitung




Lena  
Fokuskader



Verena  
Fokuskader



Dennis  
Fokuskader



Fabian  
Leistungsgruppe



Marius R  
Leistungsgruppe



Urs  
Leistungsgruppe



Anna  
Nachwuchsgruppe



Tobias  
Nachwuchsgruppe



Mia  
Physiotherapie



Patrick  
Beratung &  
Konzeption

**Du hast Interesse, uns im Trainerteam zu unterstützen?**

Melde dich unter: [franz.kuehnlein@alpenverein-bayreuth.de](mailto:franz.kuehnlein@alpenverein-bayreuth.de)



## Einige unserer Athlet\*innen



## Lust bekommen?

### Was wir bieten:

- Strukturierte Trainingsplanung mit Fokus auf Wettkampftraining (Bouldern, Lead und Speed)
- Trainingsgruppen nach Alter und Leistung
- Fokuskader
- Leistungsgruppe
- Perspektivgruppe
- „Die Jungen Wilden“ ab 7 Jahren

### Was du mitbringst:

- Klettern ist dir wichtig und du verbringst gern und selbstständig Zeit damit
- Du möchtest dein Können verbessern
- Du möchtest auf Wettkämpfen starten

### Interesse? So kommst du zu uns:

- Mail an: [franz.kuehnlein@alpenverein-bayreuth.de](mailto:franz.kuehnlein@alpenverein-bayreuth.de)
- Komm zur Kader-Sichtung – Der nächste Termin ist in der zweiten Oktoberhälfte
- Sprich uns im Kletterzentrum an!

**Wir freuen uns auf dich!**



**Wir brauchen dich!** Ehrenamt im Alpenverein

# LIEBE FREUNDE – LIEBE MITGLIEDER

Habt ihr Lust, euch aktiv einzubringen und unsere Gemeinschaft mitzugestalten? Dann seid ihr bei uns genau richtig! Unsere Sektion lebt vom Engagement ihrer Mitglieder – von Menschen, die ihre Ideen, Zeit und Begeisterung ehrenamtlich einbringen.

Ob Touren planen, Tourenleiter unterstützen, bei Veranstaltungen helfen, im Hüttenbetrieb mitarbeiten oder organisatorische Aufgaben übernehmen – jede Mithilfe stärkt unser Vereinsleben. Auch neue Projektideen sind willkommen, z. B. zu Natur- und Umweltschutz, Ausbildung oder Veranstaltungen für Jung und Alt.

Ehrenamt im DAV bedeutet Gemeinschaft, Weiterbildung und die Möglichkeit, eigene Stärken einzubringen. Ihr helft mit, dass unsere Sektion lebendig und zukunftsfähig bleibt.

Schickt uns eure Ideen und Vorschläge an:  
[redaktion@alpenverein-bayreuth.de](mailto:redaktion@alpenverein-bayreuth.de)

The advertisement features two bottles of Maisels Weisse beer on a wooden surface. The bottle on the left is labeled 'ORIGINAL' and 'Hefe-Weissbier', while the one on the right is 'ALKOHOLFREI'. Next to each bottle is a tall glass filled with beer and a thick head of foam. To the left of the bottles are three award medals: 'FINEST BEER SELECTION 2024 94', 'WORLD BEER AWARDS 2024 SECONDARY BRONZE', and 'WORLD BEER AWARDS 2024 PRIMARY GOLD'. To the right are three more: 'WORLD BEER AWARDS 2024 SECONDARY GOLD', 'WORLD BEER AWARDS 2024 SECONDARY SILVER', and 'FINEST BEER SELECTION 2024 96'. Above the bottles are two circular medals for 'INTERNATIONAL BEER TASTING GOLD MEDAL'. The background is a scenic view of a forest and a lake. The text 'Bayerns frische Weisse.' is written in a cursive font at the bottom, with a circular logo for 'MAISELS WEISSE AUS BAYREUTH' to the right. The website 'maisels.com' is visible in the top right corner.



## Bayreuther Hütte

Art: Kategorie I  
 Bewirtungszeitraum:  
 ab Pfingsten bis Oktober. Je nach  
 Wetterlage.  
 Ort: Rofangebirge (1576 m)  
 Hüttenwart: K.- G. Friedel, Tel. 089-  
 1404754  
 Übernachtung: 2-, 4-, 5- und  
 6-Bettzimmer, sowie 2 Matratzenlager.  
 Internet: [www.bayreuther-huette.de](http://www.bayreuther-huette.de)  
 E-Mail: [info@bayreuther-huette.de](mailto:info@bayreuther-huette.de)  
 Hütten-Telefon: 0043 (0)6643- 425103



Die Bayreuther Hütte ist nur per Fuß  
 oder MTB zu erreichen.

**360° Panorama Webcam mit Blick  
 auf die Hütte (Panomax Rofan):**  
<https://www.alpbachtal.at/de/info-und-service/webcams>

## Wagenthalhütte mit Faßsauna

Art: Selbstversorgerhütte  
 Zeitraum: Nach Absprache ganzjährig  
 möglich  
 Ort: Fichtelgebirge, bei Oberwarmen-  
 steinach im schönen Wagenthal  
 Hüttenwarte: Karl Herrmann (tel. 0151  
 25507159) & Ralph Prechtl  
 (tel. 0171 4614137)  
 Übernachtung: im Lager, keine Betten  
 Internet: [www.alpenverein-bayreuth.de](http://www.alpenverein-bayreuth.de)  
 E-Mail: [wagenthalhuette@alpenverein-bayreuth.de](mailto:wagenthalhuette@alpenverein-bayreuth.de)  
 Ab dem 1.11.2025 tritt eine



aktualisierte Gebührenordnung für die  
 Wagenthalhütte in Kraft. Diese finden Sie  
 online:

[www.alpenverein-bayreuth.de](http://www.alpenverein-bayreuth.de)

## Rabenecker Hütte

Art: Selbstversorgerhütte  
 Ort: Fränkische Schweiz bei Burg  
 Rabeneck, oberhalb der Wiesent  
 Übernachtung: im Lager, keine Betten  
 Zeitraum: April - November  
 Hüttenwart: Thomas Redel, Tel. 0160-  
 1218590 oder Thomas Pointinger, Tel.  
 0171-2757466  
 E-Mail: [hprh@alpenverein-bayreuth.de](mailto:hprh@alpenverein-bayreuth.de)



**Ohne Anmeldung keine Hüttenübernachtung! DAV-Hüttenordnung ist verbindlich von jedem Gast einzuhalten! Bitte informieren Sie sich rechtzeitig.**



Kartenoptionen	DAV-Mitglieder Sektion Bayreuth	DAV-Mitglieder anderer Sektionen	Nicht- Mitglieder
Tageskarte: Kinder 4-13 Jahre	3,70 €	6,00 €	7,50 €
Tageskarte: Jugendliche 14-17 Jahre sowie Schüler, Studenten, Senioren	7,50 €	9,50 €	10,50 €
Tageskarte: Erwachsene	9,50 €	11,50 €	13,00 €
Tageskarte: Familien (mit beliebig vielen eigenen Kindern bis einschließlich 17 Jahre)	21,00 €	25,50 €	31,50 €
<hr/>			
11-er Karte: Kinder 4-13 Jahre	37,50 €	60,00 €	75,00 €
11-er Karte: Jugendliche 14-17 Jahre sowie Schüler, Studenten, Senioren	75,00 €	95,00 €	105,00 €
11-er Karte: Erwachsene	95,00 €	115,00 €	130,00 €
11-er Karte: Familien (mit beliebig vielen eigenen Kindern bis einschließlich 17 Jahre)	210,00 €	255,00 €	315,00 €
<hr/>			
Monatsabo (30 Tage): Kinder 4-13 Jahre	29,60 €	47,00 €	60 €
Monatsabo (30 Tage): Jugendliche 14-17 Jahre sowie Schüler, Studenten, Senioren	60,00 €	65,00 €	80,00 €
Monatsabo (30 Tage): Erwachsene	65,00 €	90,00 €	105,00 €
Monatsabo (30 Tage): Familien (mit beliebig vielen eigenen Kindern bis einschließlich 17 Jahre)	195,00 €	235,00 €	280,00 €
<hr/>			
Jahreskarte: Kinder 4-13 Jahre	175,00 €	285,00 €	370,00 €
Jahreskarte: Jugendliche 14-17 Jahre sowie Schüler, Studenten, Senioren	370,00 €	470,00 €	525,00 €
Jahreskarte: Erwachsene	525,00 €	650,00 €	730,00 €
Jahreskarte: Familien (mit beliebig vielen eigenen Kindern bis einschließlich 17 Jahre)	790,00 €	950,00 €	1.200,00 €

Nach Bedarf ist es möglich, Kletterschuhe, Seile, Gurte, Sicherungsgerät und Chalkbags gegen eine geringe Gebühr zu leihen.

Die aktuellen Preise können Sie unter [www.kletterzentrum-bayreuth.de](http://www.kletterzentrum-bayreuth.de) einsehen.

### Anmerkungen Kletteranlagen:

- Kinder dürfen bei uns ab 4 Jahren in den Boulderbereich.
- In Begleitung eines zahlenden, erwachsenen Kletterers dürfen sich Kinder bis einschließlich 5 Jahren gratis aufhalten.
- Kinder von 4 bis einschließlich 13 Jahren, die in Begleitung von nicht kletternden Eltern sind, zahlen normalen Eintritt und müssen eine erwachsene Aufsichtsperson dabei haben.



## DAV-Kletterzentrum Bayreuth

Öffnungszeiten sind auf der Homepage des Kletterzentrums zu finden.

Außerhalb der offiziellen Öffnungszeiten steht kein Personal zur Verfügung. Aktuelle Informationen findet ihr immer auf unserer Internetseite sowie unserer Facebook-Seite.

### Anschrift:

DAV Kletterzentrum Bayreuth,  
Schwabenstraße 27, 95448 Bayreuth  
Infos per Telefon: 0921- 75868911

[www.kletterzentrum-bayreuth.de](http://www.kletterzentrum-bayreuth.de)

[info@kletterzentrum-bayreuth.de](mailto:info@kletterzentrum-bayreuth.de)

## Kletterwand des Graf-Münster-Gymnasiums

### Öffnungszeiten:

Donnerstags: 19:30 – 21:30 Uhr, in der neuen Turnhalle (außer in den Schullferien)

### Anschrift:

Graf-Münster-Gymnasium,  
Schützenplatz 12, 95444 Bayreuth

Ansprechpartner: Georg tomFelde  
Telefon: 015738408236 oder unter [www.alpenverein-bayreuth.de](http://www.alpenverein-bayreuth.de)


## Ihr Sanitätshaus in der Region

Dein kompetenter Partner  
rund um Sport-Bandagen,  
CEP-Strümpfe, Einlagen,  
Bewegungsanalyse u. v. m.

### 3x in Bayreuth

Am Bauhof 11 · Tel. 0921-74743-0  
Spinnereistr. 7 · Tel. 0921-16271630  
Preuschwitzer Str. 101 im Klinikum BT · Tel. 0921-400759261  
[www.rehateam-nordbayern.de](http://www.rehateam-nordbayern.de)

**reha  
team**  
NORDBAYERN



Hier kannst du ganz bequem **online** deine Daten verwalten.

### Wie ändere ich meine Mitgliederdaten? Unter [www.mein.alpenverein.de](http://www.mein.alpenverein.de)

Selbstverwaltung deiner Daten unter „*Daten ändern*“:

- Adresse
- Bankverbindung (Frist für das neue Abbuchungsjahr: 15.12.)
- Telefonnummer / Handynummer
- E-Mail-Adresse
- Versandoptionen Panorama- & Sektionsheft: digital oder Papier

---

### Wie melde ich mich für **Touren, Wanderungen und Kurse** an?

- per E-Mail oder Telefon direkt bei der jeweiligen Kursleitung, s. im Programm hinterlegte Kontaktdaten der jeweiligen Ansprechpartner
- Kurse im Kletterzentrum Bayreuth müssen direkt dort gebucht und gezahlt werden
- Unsere Website befindet sich derzeit im Neuaufbau: Hier sind bald auch wieder Online-Anmeldungen möglich

---

### Wann kommt das **neue Programm** heraus?

Online auf der Homepage: immer am 20.03. bzw. 20.09.

---

### Gibt es **Spezial-Versicherungen** für **DAV-Mitglieder**?

Ja, und zwar auf [www.alpenverein.de](http://www.alpenverein.de) – Service – Versicherungen:

- Alpiner Sicherheits-Service, Reiserücktritt, Reisegepäck auf Hütten u.v.m.
- Versicherungsbedingungen
- Formulare für Antrag und Schadenanzeige

---

### Gibt es **Mahngebühren** bei **Zahlungsverzug**?

1. Mahnung: 2,50 €
2. Mahnung: 4,00 €
3. Mahnung: 8,00 €

---

### Bis wann und wie kann ich **kündigen**?

- Frist: jeweils bis 30.09.
- schriftlich per E-Mail/Fax/Brief an die Geschäftsstelle (Kontaktdaten **auf S. 51**)
- Jede Kündigung wird schriftlich bestätigt



## Mitgliederservice

### Gibt es Beitragsermäßigung?

Ja, und zwar für:

- alle Mitglieder über 70 Jahre auf Antrag des jeweiligen Mitglieds
- Mitglieder der Bergwacht gegen Vorzeigen eines aktuellen Nachweises zu Beginn des Beitragsjahres (Kopie oder Foto an [info@alpenverein-bayreuth.de](mailto:info@alpenverein-bayreuth.de))
- Für Schwerbehinderte

### Wie sind meine Kinder während unserer Sektionsveranstaltungen versichert?

- nur innerhalb einer Familienmitgliedschaft
- ansonsten gilt die Versicherung nur für das DAV-Mitglied mit eigenem Ausweis

### Was muss ich bei der Tourenplanung immer beachten? Das Wetter!

[www.alpenverein.de/bergwetter](http://www.alpenverein.de/bergwetter) – Bergwetter mit täglicher Aktualisierung



### Ich benötige Auskunft, wie erreiche ich euch?

Über die Geschäftsstelle unter:

- **Festnetz: +49 (0) 921 4988**
- **Fax: +49 (0) 921 800 24 432**
- **E-Mail: [info@alpenverein-bayreuth.de](mailto:info@alpenverein-bayreuth.de)**

Persönlich zu folgenden Öffnungszeiten:

Dienstag und Donnerstag 17 - 19 Uhr

Mittwoch 11 - 13 Uhr

in der Leuschnerstr. 18, 95447 Bayreuth

### Wie lautet die Bankverbindung für Barzahler?

IBAN: DE60 7735 0110 0009 0008 86 | BIC: BYLADEM1SBT

### Gibt es Gebühren für Rücklastschriften?

Im Fall einer Rücklastschrift, die mangels Deckung oder Angabe einer falschen Kontoverbindung erfolgt ist, werden dem Zahlungspflichtigen die tatsächlichen Kosten für die Lastschrift rückbuchung vom Zahlungsempfänger (**Sektion Bayreuth des Deutschen Alpenvereins (D.A.V.) e. V., Leuschnerstraße 18, 95447 Bayreuth**) in der tatsächlichen anfallenden Höhe in Rechnung gestellt. Gleiches gilt für jegliche Kosten in Verbindung mit Auslandsüberweisungen an den Zahlungsempfänger.



## Lohnende Vorteile



Es lohnt sich für DAV-Mitglieder

In der Mitgliedschaft enthalten:

- Rabatte bei DAV-Hüttenübernachtungen
  - Alpiner Sicherheits-Service (ASS)
- Einfach euren DAV-Ausweis vorzeigen und sparen:
- -10 % Lohengrin-Therme
  - -10 % Therme Obersees
  - Exklusive 10%-Rabatt für DAV-Mitglieder bei Lowa-Schöffel
  - u.v.m.



Günstiger Verleih: Ausrüstung

- Steigeisen
- Klettersteigset
- Lawinenairbag
- u.v.m.



Kostenloser Verleih: Tourenplanung

- Kartenmaterial
- Wanderführer
- Bücher über Alpinismus

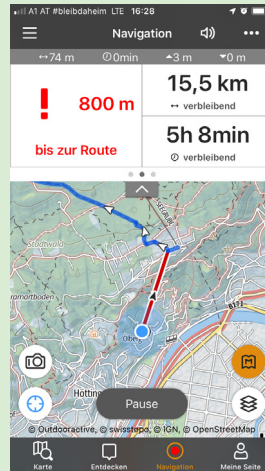


Vergünstigungen im DAV-Shop:  
[www.dav-shop.de](http://www.dav-shop.de)

- DAV-Wanderkarten
- DAV-Hüttenschlafsack u.v.m.

Alpenvereinaktiv.com für DAV-Mitglieder:

- Tourenvorschläge
- Navigation
- aktuellste Hinweise zu Sperrungen u.v.m.



Soziale Medien: Wo wir zu finden sind



Das Panorama- und Sektionsheft kann auch als klimafreundliche Onlineausgabe bezogen werden. Steigen Sie um und übermitteln Sie Ihren Änderungswunsch an [info@alpenverein-bayreuth.de](mailto:info@alpenverein-bayreuth.de).



## Beiträge 2026

Kategorie	Beschreibung	Mitgliedsbeitrag bei Eintritt 01.01.-31.08.	1.Mitgliedsbeitrag bei Eintritt 01.09.-31.12.
		in EUR	in EUR
A-Mitglieder	Mitglieder ab dem vollendeten 25. Lebensjahr <sup>1</sup> , die keiner anderen Kategorie angehören. Sie bezahlen den vollen Beitrag der Sektion.	72,-	45,-
B-Mitglieder ermäßigter Beitrag auf Antrag	Der Ehepartner gehört derselben DAV-Sektion an wie das dazugehörige Mitglied mit Vollbeitrag <sup>2</sup>	43,-	28,-
	Der Partner <sup>3</sup> gehört derselben DAV-Sektion an wie das dazugehörige Mitglied mit Vollbeitrag <sup>2</sup>		
	Aktive Mitglieder der Bergwacht		
	Mitglieder, die das 70. Lebensjahr vollendet haben <sup>1</sup>		
	Schwerbehinderte Mitglieder <sup>5</sup> ab dem vollendeten 18. Lebensjahr <sup>1</sup>		
C-Mitglieder (Gast-Mitglied)	Mitglieder, die als A- oder B- oder als Junior oder als Kind/Jugendlicher einer anderen Sektion des DAV oder ÖAV oder AVS angehören.	36,-	24,-
D-Mitglieder, Junioren	Junioren ab dem vollendeten 18. Lebensjahr bis zum 25. Lebensjahr <sup>1</sup>	43,-	28,-
K/J-Mitglieder	Kinder /Jugendliche bis zum vollendeten 18.Lebensjahr <sup>1</sup> - Einzelmitgliedschaft	26,-	18,-
	Kind/Jugendlicher im Familienbeitrag	12,-	10,-
	Schwerbehinderte Kinder / Jugendliche <sup>5,6</sup>		
Familienbeitrag <sup>4</sup>	die Familienmitglieder derselben Sektion angehören <sup>4</sup>	127,-	83,-
	<b>ab dem 2. Kind/Jugendlichen 5,- €</b>		
Alleinerziehende <sup>4</sup>	alle Mitglieder der selben Sektion angehören <sup>5</sup>	84,-	55,-
	<b>ab dem 2. Kind/Jugendlichen 5,- €</b>		
Aufnahmegebühren	A-, B-, C-, D-, K/J- Mitglieder und Alleinerziehende	15,-	15,-
	Familien	30,-	30,-

**Anmerkungen:**

1 - Für die Einordnung in eine Beitragskategorie sind jeweils die Verhältnisse zu Beginn des Kalenderjahres (1. Januar) maßgebend. Die Umstufung in eine neue Kategorie erfolgt jeweils in dem seinem Geburtstag folgenden Jahr. Unterjähriger Kategoriewechsel ist nicht möglich.

2 - Liegt eine der Voraussetzungen für den Partnerbeitrag nicht mehr vor, entfällt der Partnerbeitrag. Es erfolgt ab dem folgenden Kalenderjahr eine Umkategorisierung zum Mitglied mit Vollbeitrag.

3 - Alle Mitglieder haben eine identische Anschrift.

4 - Der Mitgliedsbeitrag wird in einem Zahlungsvorgang beglichen.

5 - Der Grad der Behinderung beträgt mindestens 50%.

6 - Sonderregelungen möglich.

**Der Austritt eines Mitgliedes ist bis jeweils zum 30. September schriftlich (E-Mail, Brief oder Fax) mit Unterschrift der Sektion mitzuteilen, damit er zum Folgejahr wirksam wird.**



## Ausleihgebühren für Ausrüstung

- Die Ausleihgebühr versteht sich für ein Wochenende: Ausleihtag: Dienstag, Mittwoch und Donnerstag; Rückgabe: Dienstag, Mittwoch und Donnerstag der folgenden Woche
- Für jede weitere Folgewoche ist jeweils die komplette Ausleihgebühr fällig
- Der Erlös fließt uneingeschränkt der Sektion zu und dient zum Erwerb neuer Ausrüstung

Ausrüstung DAV	Bayreuth [€]	Fremd-Sektion [€]
LVS - Gerät	10	13
Lawinenschaufel	3	4
Lawinensonde	3	4
Lawinensonde (elektronisch, Fa. PIEPS)	10 (nur mit FÜL*)	- kein Verleih -
Schneeschuhe	5	7
Airbag-Rucksack	42	84
Eispickel	5	7
Eisgerät	5	7
Eisschraube klein	3	4
Eisschraube groß	5	7
Steigeisen neu	5	7
Steigeisen alt	3	4
Steighilfe	3	4
Helm	5	7
Klettersitzgurt	5	7
Klettersteigset	10	15
GPS-Gerät	5	7
Helmkamera	5	7
Biwaksack	3	4
Gamaschen	3	4
Wanderstöcke	3	4
Gebietsführer, Wanderkarten, Bücher	Frei	jeweils 1 €

\* nur Verleih, wenn ein FÜL bei der Tour dabei ist und in die korrekte Handhabung einweist

- Die Ausleihgebühren sind bei Rückgabe in bar zu bezahlen.
- Touren- und Ausbildungsleiter erhalten für ihre ausgeschriebenen Veranstaltungen die Ausrüstung für ihren persönlichen Gebrauch kostenfrei.
- Fachübungs- und Tourenleiter erhalten für Fortbildungen die Ausrüstungsgegenstände kostenfrei.



- Mitglieder der Familiengruppe und der Jugendgruppen sind bei Gruppenveranstaltungen generell frei von allen Ausleihgebühren (Klettersteigsets sind jedoch zu zahlen).
- Werden Geräte, Bücher oder Karten nicht oder stark beschädigt zurückgegeben, erfolgt die Neubeschaffung des Gegenstands und deren Zahlung bzw. eines vergleichbaren Artikels von der ausleihenden Person.

## Ausrüstungsordnung

Verbindliche Regeln für das Ausleihen von Ausrüstungsgegenständen der Sektion Bayreuth

In der Geschäftsstelle der Sektion Bayreuth können Ausrüstungsgegenstände von Mitgliedern der Sektion Bayreuth ausgeliehen werden.

Für das Entleihen sind folgende Vorgaben zu beachten:

1. Für die ausgeliehenen Geräte werden Gebühren entsprechend der aktuellen Gebührenliste erhoben (die Liste liegt zur Ansicht in der Geschäftsstelle aus).
2. Alle entliehenen Artikel sind pfleglich zu behandeln.
3. Bei Verlust der entliehenen Artikel muss der Artikel bzw. dessen Wiederbeschaffungswert ersetzt werden.
4. Die Rückgabe der Geräte ist nur zu den Öffnungszeiten der Geschäftsstelle möglich.
5. Für sicherheitsrelevante Gegenstände ist Folgendes zu beachten:
  - Die Nutzung der ausgeliehenen Geräte erfolgt eigenverantwortlich.
  - Der Nutzer muss vom sachgerechten Gebrauch des Gerätes Kenntnis haben.
  - Vor jedem Gebrauch ist eine Sicherheitsüberprüfung selbständig durchzuführen.
  - Bei Minderjährigen ist die Sicherheitsüberprüfung von einer erwachsenen Begleitperson durchzuführen.
  - Die Haftung für Schäden, welche bei der Benutzung der ausgeliehenen Geräte entsteht, ist auf die vom DAV abgeschlossene Versicherungsleistung begrenzt.
  - Bei festgestellten Mängeln dürfen sicherheitsrelevante Geräte nicht verwendet werden.
  - Mängel und Beschädigungen sind bei Rückgabe sofort zu melden.

## Bibliotheksortnung

In der Geschäftsstelle der Sektion Bayreuth können Bücher und Landkarten von Mitgliedern der Sektion Bayreuth ausgeliehen werden. Für das Entleihen sind folgende Vorgaben zu beachten:

1. Medien aus der Bibliothek werden max. 4 Wochen verliehen. Verlängerungen müssen vor Ablauf der 4 Wochen rechtzeitig der Geschäftsstelle per E-Mail oder telefonisch mitgeteilt werden. Wird die Leihfrist überschritten, fällt pro Medium und Woche eine Gebühr von 1 € an.
2. Alle entliehenen Artikel sind pfleglich zu behandeln.
3. Bei einem Verlust der entliehenen Artikel muss der Artikel bzw. Wiederbeschaffungswert ersetzt werden.
4. Für die ausgeliehenen Medien (Bücher, Datenträger, Landkarten) werden keine Leihgebühren erhoben.
5. Ausleihe und Rückgabe der Medien sind nur zu den Öffnungszeiten der Geschäftsstelle möglich. **Die Medien dürfen nicht in den Briefkasten der Geschäftsstelle eingeworfen werden**
6. Damit möglichst viele Mitglieder Führer, Karten usw. nutzen können, bitten wir Sie, in den Monaten Mai bis September nur eine begrenzte Anzahl von Medien auszuleihen.
7. Bei Meinungsverschiedenheiten entscheidet der Vorstand.



# KONTAKTADRESSEN

## Geschäftsführender Vorstand

1. Vorsitzender	Tobias Haushahn		tobias.haushahn@alpenverein-bayreuth.de
2. Vorsitzende	Simone Hierzegger		simone.hierzegger@alpenverein-bayreuth.de
Schatzmeisterin	Marielle Armbruster		marielle.armbruster@alpenverein-bayreuth.de
Schriftführer	Jochen Fessl		jochen.fessl@alpenverein-bayreuth.de
Naturschutzreferent	Dirk Lüder	0921-1512085	dirk.lueder@alpenverein-bayreuth.de
Jugendreferent	Mathias Schliwa	09208 - 329	mathias.schliwa@alpenverein-bayreuth.de
Stellv. Jugendreferentin	Anna-Sophie Grundmeier		

## Geschäftsführer/-in

Sektion	Ulrich Albinus	0921-5071040	ulrich.albinus@alpenverein-bayreuth.de
Kletterzentrum	Lucia Ortolino	0921-75868911	kletterzentrum@alpenverein-bayreuth.de

## Hüttenwarte und Beiräte

Bayreuther Hütte	Klaus Friedel	089- 1404754	klaus.friedel@alpenverein-bayreuth.de
Rabenecker Hütte	Thomas Redel	0160 - 1218590	thomas.redel@alpenverein-bayreuth.de
	Thomas Pointinger	0171-2757466	thomas.pointinger@alpenverein-bayreuth.de
Wagenthalhütte	Karl Herrmann & Ralph Prechtl	0151 25507159 oder 01714614137	wagenthalhuette@alpenverein-bayreuth.de
Ausbildungsreferent	Philip Reischl		philip.reischl@alpenverein-bayreuth.de
Klimaschutz-beauftragter	Hans Aures		hans.aures@alpenverein-bayreuth.de
Familiengruppe	Manuela Eckstein		familiengruppe@alpenverein-bayreuth.de oder manuela.eckstein@alpenverein-bayreuth.de
Juniorengruppe	Mathias Schliwa	09208- 329	jdav@alpenverein-bayreuth.de
Wettkampf- und Leistungskader	Franz Kühnlein		franz.kuehnlein@alpenverein-bayreuth.de
Mountainbike-gruppe	Malte Haack	0160-7338087	malte.haack@alpenverein-bayreuth.de
Ortsgruppe Pegnitz	Wolfgang Weber	09241- 91 90 90	wolfgang.weber@alpenverein-bayreuth.de

Personelle Änderungen werden nach den Wahlen in der Mitgliederversammlung im Internet bekannt gegeben. Die Mitglieder des Vorstandes stehen Ihnen gerne für Fragen zum Verein zur Verfügung. Wenn Sie Fragen zu einer bestimmten Abteilung oder Gruppe haben, wenden Sie sich bitte an den jeweiligen Abteilungs- bzw. Gruppenleiter.



## Fachübungs- und Gruppenleiter

Name Vorname	Telefon / E-Mail	Abteilung
Amann, Ludwig	0157- 7789004	FÜL Skilauf
Beier, Klaus	0179- 2427282	Trainer C Mountainbike
Elzinger, Bernd	0176- 66849778	Trainer B Alpinklettern, Trainer C Skibergsteigen
Groß, Werner	9241- 919447	Mountainbike, OG Pegnitz
Haack, Malte	0160- 7338087	Leiter Mountainbike
Hammon, Volker	0172- 8264468	Trainer B Hochtouren, Trainer C Bergsteigen
Herrmann, Georg	09208- 9892	Fitness 60+
Höhn, Jeannette		Trainerin C Bergsteigen
Holzinger, Christian		Trainer C Skibergsteigen
Jaksarn, Pubea	0179- 4971896	Wanderleiterin
Krüger, Nadja		Wanderleiterin
Lisiecki, Lena		Tourenleiterin MTB
Reischl, Philip		Trailrunning-Gruppe, Trainer C Bergsteigen, Ausbildungsreferent
Rieß, Kathrin	0160- 98205892	Trainerin C Skilanglauf, Skating
Rieß, Frank	0171- 8931130	Wandern & Materialwart
Ruiz Frutos, Michael	0179- 9154096 michael.ruiz-frutos@alpenverein-bayreuth.de	Trainer C Mountainbike
Seifert, Winnie		Trainer C Bergsteigen
Strobl, Helmut	0176- 20165196	Trainer C Mountainbike
Stumpf, Daniel	0175- 2611268	Trainer C Mountainbike
Theil, Susan	susan.theil@alpenverein-bayreuth.de	Tourleiterin Wandern
tomFelde, Georg	0157- 38408236	Ansprechpartner Kletterwand GMG
Vökel, Fred	0152- 28727529	Trainer C Bergsteigen
Weber, Wolfgang	09241- 919090	Wandern, Ansprechpartner OG Pegnitz
Weiß, Gottfried	0921- 980461	Wandern
Wetzel, Dirk	dirk.wetzel@gmx.com	Trainer C Mountainbike

Sie erreichen die Fachübungsleiter auch unter der E-Mail-Adresse:  
***vorname.nachname@alpenverein-bayreuth.de***

  
**Wir brauchen dich!** *Ehrenamt im Alpenverein*



## Heimatwanderung mit Gottfried Weiß 2026

Es handelt sich um Leichte bis mittelschwere Wanderungen, es werden Wanderstöcke empfohlen  
Die Anreise erfolgt eigenständig oder per Fahrgemeinschaft (**Treffpunkt für Fahrgemeinschaften ist jeweils 9.30 Uhr Grünewaldparkplatz in Bayreuth**)

**Anmeldung und Leitung:** Verbindlich bei [gottfried-weiss@t-online.de](mailto:gottfried-weiss@t-online.de) – Telefon: 0921-980461

Zeitraum	26.04.2026
Beschreibung	Wichsenstein – Spitzenstein – Bieberbach – Bartelskirche – Moosaltar – Schlehenmühle – Wichsenstein; 10 km, 3,5 Std, 237 hm
Treffpunkt und Anreise	10:15 Uhr Parkplatz Wichsenstein

Zeitraum	17.05.2026
Beschreibung	Plech – Eichenstruth – Golfplatz – Geishöhle – Viehofen – Plech Wanderzeit: 3 1/2 Std., 138 hm, Länge der Wanderung 11 km Einkehr mittags im Gasthaus Gerstacker in Eichenstruth.
Treffpunkt und Anreise	10.15 Uhr am Parkplatz in Plech in der Riegelsteinerstraße (fürs Navi: Riegelsteinerstraße 13, 91287 Plech)

Zeitraum	14.06.2026
Beschreibung	Obernsees – Knockhütte – Schönfeld – Wachstein – Truppach – Obernsees Wanderzeit: 3 3/4 Std., 286 hm, Länge der Wanderung 11 km, Einkehr mittags im Landgasthof Schönfelder Hof in Schönfeld.
Treffpunkt und Anreise	10.00 Uhr an der Therme in Obernsees gegenüber vom Busparkplatz (Obernsees fürs Navi: Truppach 59, 95490 Mistelgau)

Zeitraum	12.07.2026
Beschreibung	Stierberg – Felsensteig – Neudorf – Obertrubach – Felsentor – Geisskirche – Stierberg Wanderzeit: 4 Std., 230 hm, Länge der Wanderung 10 km, Einkehr mittags im Gasthof Fränkische Schweiz in Obertrubach.
Treffpunkt und Anreise	10.15 Uhr am Parkplatz in Stierberg in der Ortsmitte (fürs Navi: Stierberg 18, 91282 Betzenstein)

Zeitraum	09.08.2026
Beschreibung	Burg Rabenstein – Sophienhöhle – Ludwigshöhle – Kirchahorn – Hannberg – Langenloh – Burg Rabenstein Wanderzeit: 3 1/4 Std., 174 hm, Länge der Wanderung 10 km, Einkehr mittags im Gasthof Fränkische Schweiz in Kirchahorn.
Treffpunkt und Anreise	10.15 Uhr am Wanderparkplatz an der Burg Rabenstein (fürs Navi: Rabenstein 32, 95491 Ahorntal)



Zeitraum	30.08.2026
Beschreibung	Lindenhardt – Trockau – Weiglathal - Lindenhardt Wanderzeit: 3 3/4 Std., 181 hm, Länge der Wanderung 11 km, Einkehr mittags im Gasthof Stöckel in Trockau.
Treffpunkt und Anreise	10.00 Uhr in Lindenhardt am Friedhof (in der Ortsdurchfahrt Richtung Sportplatz, fürs Navi: Graubühl 8, 95473 Creußen)

### Ostermontagswanderung 2026

Art des Angebots	Wanderung
Kursnummer	26TS1801
Name des Angebots	Ostermontagswanderung 2026
Zeitraum	06.04.2025, 10:30 Uhr – nachmittags
Beschreibung	Wanderung von Aufseß nach Neuhaus zum „Alten Fritz“, zurück durchs Aufseßtal und über den Hugoturm. Einkehr in der Brauerei Rothenbach.
Voraussetzungen	Wanderschuhe, wetterangepasste Kleidung, Kondition für 10–12 km (ca. 4 Std).
Ort	Aufseß
Treffpunkt und Anreise	10:30 Uhr, geschotterter Parkplatz „Im Tal“ in Aufseß
Teilnehmergebühr	5 €
Anmeldung und Leitung	Frank Rieß, frank.riess@alpenverein-bayreuth.de, 01718931130

### Wandermarathon

Art des Angebots	Wandermarathon 43 km, 1100 hm, Rundtour
Name des Angebots	Wandermarathon Steinbach am Wald
Zeitraum	09.05.2026
Beschreibung	Wandermarathon nach Vorlage Frankenwald Tourismus 2017.
Voraussetzungen	9 Stunden durchgängiges Wandern, 1100 hm, Selbstverpflegung, Start 7 Uhr
Ort	Steinbach am Wald
Treffpunkt und Anreise	Fahrge meinschaften nach Möglichkeiten
Teilnehmerzahl	Min. 3, max. 8
Anmeldung und Leitung	Susan Theil, susan.theil@alpenverein-bayreuth.de
Anmeldeschluss	07.05.2026



Gemeinschaftstour: Kanu-Wandern Altmühltal

Kursnummer	26TS1801
Name des Angebots	Gemeinschaftstour: Kanu-Wandern Altmühltal
Zeitraum	11.–14.06.2026
Beschreibung	1,5-tägige Kanutour von Treuchtlingen nach Dollnstein (17 km/5 h und 13 km/3,5 h). Übernachtung auf Zeltplatz Solnhofen. Anreise 11. Juni, Kanutour 12./13. Juni, Abreise 14. Juni. Gemeinschaftstour, jeder handelt eigenverantwortlich.
Voraussetzungen	Sicherer Umgang mit Paddel und Kanu, eigenes Campingzubehör, Spaß am Campen
Ort	Campingplatz Aktiv Mühle, Solnhofen
Treffpunkt und Anreise	11. Juni an der Aktiv Mühle; Fahrgemeinschaften nach Absprache
Teilnehmerzahl	9
Teilnehmergebühr	140 € (Campingplatz und Kanus inkl.), exkl. Verpflegung und ÖPNV
Anmeldung und Leitung	Nadja Krüger, nadja_krueger@gmx.net, 0151 43204354
Anmeldeschluss	12.04.2026

# SPÜRE DAS PURE LEBEN





Auf ins Adrenalin Abenteuer.  
Tandemflüge bis 250 Meter Länge!

Anmeldung nur über Online-Reservierungssystem möglich!

Weitere Infos: Tel. 0174 24 34 167 | [www.kletterwald-pottenstein.de](http://www.kletterwald-pottenstein.de)



Meldet euch bitte bis 5 Tage vor dem Termin per E-Mail (**manuela.eckstein@alpenverein-bayreuth.de** oder **familiengruppe@alpenverein-bayreuth.de**) an, sodass wir die Aktivitäten besser planen und euch über Änderungen informieren können. Kurzentschlossene sind dennoch herzlich willkommen - schreibt uns gerne auch einen Tag zuvor eine Mail, damit ihr über den genauen Treffpunkt informiert werdet.

### Familiengruppe – Klettern Reibertsbergwände (Manuela Eckstein)

Name des Angebots	Klettern an den Reibertsbergwänden
Zeitraum	18.04.2025, ab 10:30 Uhr
Beschreibung	Klettern an den Reibertsbergwänden; Ausrüstung kann ausgeliehen werden; Alternativ Wald erkunden, Höhle entdecken.
Voraussetzungen	Kletterkenntnis für Ausrüstungsleihe
Ort	Reibertsbergwände bei Bärnfels

### Familiengruppe – Muggendorfer Höhlenwanderung (Manuela Eckstein)

Name des Angebots	Muggendorfer Höhlenwanderung
Zeitraum	16.05.2026, ab 10 Uhr
Beschreibung	5 km Tour durch Höhlen und über Stock und Stein; Oswaldhöhle und Rosenmüllerhöhle; Ganztagestour möglich.
Voraussetzungen	Taschenlampen
Ort	Muggendorf

### Familiengruppe – Wasser und Waldidylle (Manuela Eckstein)

Name des Angebots	Wasser und Waldidylle
Zeitraum	14.06.2026, ab 13 Uhr
Beschreibung	Rundtour ca. 3,5 km durchs Püttlachtal; Kleines und Großes Hasenloch; Höhlenerkundung; Kneippanlage; Rückweg durchs obere Püttlachtal.
Voraussetzungen	Taschenlampe, Kleingeld
Ort	Püttlachtal
Treffpunkt und Anreise	Öffentlicher Parkplatz am Schwimmbad



## Familienwochenende – Trailpark Rabenberg (Manuela Eckstein)

Kursnummer	26TS1401
Name des Angebots	Familienwochenende im Trailpark Rabenberg
Zeitraum	10.–12.07.2026
Beschreibung	Mountainbiketouren für Einsteiger und Fortgeschrittene; Natur rund um den Campingplatz; Spielplatz; Niedrig- und Hochseilgarten; MTBParcours für Kinder; flexible Unterkunft im Camper oder Zelt.
Ort	Trailpark Rabenberg

## Familiengruppe – Großer Waldstein (Manuela Eckstein)

Name des Angebots	Wanderung auf den Großen Waldstein
Zeitraum	Sonntag, 27.09.2026, ab 10:30 Uhr
Beschreibung	5 km Wanderung; Ruine Rotes Schloss, Teufelstisch, Aussichtspunkt Schüssel; Einkehrmöglichkeit im Waldsteinhaus.
Voraussetzungen	Nicht kinderwagengeeignet
Ort	Großer Waldstein



**WOHLFÜHLEN  
BEGINNT  
GANZ OBEN!**

Termintelefon:  
0921 / 5 80 88

Dienstag - Freitag 8 - 18 Uhr | Samstag 8 - 13 Uhr  
Maximilianstraße 81 | 95444 Bayreuth  
[www.friseur-schroedel.de](http://www.friseur-schroedel.de)



# Klettern



## Aufbau Kletterkurs – Kletterschein Outdoor

Kursnummer	26KS3501
Name des Angebots	6 Tage Sportklettern in Kroatien am Meer – Aufbaukurs und Kletterschein Outdoor
Zeitraum	02.04. – 08.04.2026
Beschreibung	Wir werden in Kroatien bei der Stadt Rovinji klettern gehen. Kursinhalte: Verbesserung des persönlichen Kletterkönnens, Legen mobiler Sicherungsmittel, Fädeln, Abseilen, Standplatzbau, Sicherungsgeräte, PSA, sicherheitsrelevante Neuigkeiten. Abnahme Kletterschein Outdoor möglich.
Voraussetzungen	Klettererfahrung und sicheres Beherrschen der Sicherungstechnik.
Ort	Rovinji; 3 Ferienwohnungen gebucht, Kosten ab 150 € pro Person für 6 Nächte.
Treffpunkt und Anreise	Anreise in Fahrgemeinschaften.
Teilnehmerzahl	4–6
Teilnehmergebühr	120 € pro Person
Anmeldung und Leitung	Bernd Elzinger, 0176/66849778, bernd.elzinger@alpenverein-bayreuth.de
Anmeldeschluss	Verbindliche Anmeldung mit Anzahlung von 120 €



# Klettersteig

## Klettersteigkurs am Höhenglücksteig

Kursnummer	26KS2001
Name des Angebots	Klettersteigkurs am Höhenglücksteig
Zeitraum	10.05.2026
Beschreibung	Kurs für Anfänger und Wiedereinsteiger; Theorie und Praxis; Ausrüstung kann ausgeliehen werden.
Voraussetzungen	Bergerfahrung erwünscht, Bergstiefel, Brotzeit
Ort	Höhenglücksteig
Treffpunkt und Anreise	Fahrgemeinschaften; Treffpunkt Parkplatz Höhenglücksteig
Teilnehmerzahl	10
Teilnehmergebühr	20 €
Anmeldung und Leitung	Fred Völkel und Volker Hammon, fred.voelkel@alpenverein-bayreuth.de



## Schwere Klettersteige im Zillertal

Kursnummer	26TS2001
Name des Angebots	Schwere Klettersteige im Zillertal
Zeitraum	25. - 26.07.2026
Beschreibung	Sportliche, talnahe und anspruchsvolle Klettersteige im Zillertal; Kraft und Kondition für Steige im Grad D erforderlich.
Voraussetzungen	Kraft und Geschicklichkeit am Klettersteig; gute Grundkondition; Ausrüstungsliste wird bei Anmeldung zugestellt
Ort	Mayrhofen im Zillertal; Übernachtung in Pension, Apartments oder Campingplatz
Treffpunkt und Anreise	Fahrgemeinschaften mit PrivatPKW am Vortag (31.07.2026)
Teilnehmerzahl	6 Personen
Teilnehmergebühr	75 € zzgl. Übernachtungskosten
Anmeldung und Leitung	Volker Hammon, v.hammon@alpenverein-bayreuth.de
Anmeldeschluss	15.06.2026

## Klettersteige an der Karlsbader Hütte

Kursnummer	26TS2002
Name des Angebots	Klettersteige an der Karlsbader Hütte
Zeitraum	03.-06.09.2026
Beschreibung	Stützpunkt ist die Karlsbader Hütte. Von dort aus werden verschiedene Klettersteige begangen.
Voraussetzungen	Erfahrung im hochalpinen Gelände; Klettersteigkurs; komplette Klettersteigausrüstung (Helm, Sitzgurt, Klettersteigset)
Ort	Karlsbader Hütte
Treffpunkt und Anreise	Fahrgemeinschaften nach Absprache; Abfahrt Donnerstag früh
Teilnehmerzahl	6 Teilnehmer
Teilnehmergebühr	80 €
Anmeldung und Leitung	Fred Völkel, fred.voelkel@alpenverein-bayreuth.de



## Grundkurs Alpines Bergwandern (Pubea Jaksarn & Philip Reischl)

Kursnummer	26KS3001
Name des Angebots	Grundkurs Alpines Bergwandern
Zeitraum	04.06.-07.06.2026
Beschreibung	Vermittlung grundlegender alpiner Fähigkeiten: Gehtechnik, Einsatz von Stöcken, Steig und Klettertechnik bis UIAA 2, Begehen von Schutt und Geröllfeldern, Altschneefeldern, versicherten Steigen, Orientierung, Wetterkunde, Tourenplanung. Inhalte werden auf Ausbildungstouren vermittelt.
Voraussetzungen	Erste alpine Erfahrungen wünschenswert, Kondition für bis zu 8 h Gehzeit und 1000 hm pro Tag, Trittsicherheit, Schwindelfreiheit, seilfreies Klettern bis UIAA 2 mit Bergschuhen.
Ort	Neue Traunsteiner Hütte, Reiter Alm
Teilnehmerzahl	Max. 8
Teilnehmergebühr	100 € für Mitglieder der Sektion Bayreuth
Anmeldung und Leitung	Pubea Jaksarn und Philip Reischl, philip.reischl@alpenverein-bayreuth.de

## Hüttentour im Lechquellengebirge (Winnie Seifert / Susan Theil)

Kursnummer	26TS2603
Name des Angebots	Hüttentour im Lechquellengebirge
Zeitraum	20.-23.08.2026
Beschreibung	Anspruchsvolle alpine Viertagesrundwanderung von Lech aus; Höhenweg von Hütte zu Hütte; je nach Wetter und Gruppe Gipfel möglich; Übernachtungen in Ravensburger Hütte, Freiburger Hütte und Göppinger Haus.
Voraussetzungen	Sicheres Bewegen in ausgesetztem Gelände, Trittsicherheit, Schwindelfreiheit; Kondition für bis zu 8 h Gehzeit und 1300 hm
Ort	Lechquellengebirge
Treffpunkt und Anreise	Anreise privat oder in Fahrgemeinschaften; Ausgangspunkt Lech
Teilnehmerzahl	10 Personen
Teilnehmergebühr	110 € pro Teilnehmer, exkl. Unterkunft und Verpflegung
Anmeldung und Leitung	Susan Theil (susan.theil@alpenverein-bayreuth.de) und Winnie Seifert
Anmeldeschluss	19.07.2026



## Hüttentour Karwendel (Nadja Krüger)

Kursnummer	
Name des Angebots	Hüttentour Karwendel
Zeitraum	05.-07.09.2026
Beschreibung	Drei Tage im Halltal: von der Bettelwurfhütte zur Pfeishütte.
Voraussetzungen	Kondition für 1200 Höhenmeter im Auf und Abstieg; 6 Stunden Gehzeit; Schwindelfreiheit; Trittsicherheit; gute Knie
Ort	Innsbruck / Absam
Treffpunkt und Anreise	Fahrgemeinschaften mit PrivatPKW am 05.09.; bei Bedarf Anreise am Vortag möglich
Teilnehmerzahl	7 Teilnehmer
Teilnehmergebühr	50 € plus Hüttenübernachtung und Verpflegung
Anmeldung und Leitung	Nadja Krüger, nadja_krueger@gmx.net, 0151 43204354
Anmeldeschluss	12.07.2026

## Ausflug: DAVGruppe Fitness 60+

Kursnummer	26TS1901
Name des Angebots	Ausflug: DAVGruppe Fitness 60+
Zeitraum	10.04.2026, Abfahrt 8:00 Uhr, Rückkunft ca. 20:00 Uhr
Beschreibung	Führung durch die Felsenkeller in Schwandorf, Mittagessen im SchmidtBräu, Weiterfahrt zum Steinberger See und zur Holzkugel, Abendessen in Michelfeld.
Voraussetzungen	Warme Kleidung, festes Schuhwerk (Felsenkeller ca. 8 °C).
Ort	Schwandorf und Steinberger See
Treffpunkt und Anreise	Abfahrt 8:00 Uhr Parkplatz Grünewaldstraße
Teilnehmergebühr	Mitglieder 45 €, Nichtmitglieder 50 €
Anmeldung und Leitung	Georg Herrmann, Tel. 09208 9892, Mobil 0175 2977017
Anmeldeschluss	03.04.2026



# Veranstaltung



## Infoabend: Tourenplanung mit Komoot

Zeitraum	Mittwoch, 15. April 2026, ab 19 Uhr
Beschreibung	<p>In diesem Infoabend geht es um die Grundlagen der Tourenplanung mit Komoot. Udo Schneider wird uns in die Welt des Navigationsprogramm Komoot einführen.</p> <ul style="list-style-type: none"> <li>• Was ist Komoot überhaupt? Was für Möglichkeiten habe ich?</li> <li>• Wie kann ich damit Touren planen und durchführen?</li> <li>• Wie kann ich geplante Touren speichern und teilen?</li> <li>• Wie folge ich bereits gespeicherte Touren?</li> <li>• Ersetzt Komoot eine Landkarte?</li> <li>• Welche Hilfsmittel sind praktisch?</li> </ul> <p>Diese und alle anderen Fragen zum Thema Komoot versuchen wir an diesen Abend beantworten. Bringt, wenn es geht, Euer Handy oder den Laptop im der installierten App mit.</p> <p>Da wir die Nachfrage nicht einschätzen können, bitten wir Euch Eure Teilnahme kurz per Email, Telefonat oder WhatsApp anzumelden.</p>
Ort	Seminarraum im DAV-Kletterzentrum Schwabenstraße 27
Anmeldung und Leitung	Udo Schneider, schneider.udo@t-online.de, Tel.: 0172/7214659 Volker Hammon, volker.hammon@alpenverein-bayreuth.de, Tel.: 0172/8264468

## Workshop: Tourenplanung

Zeitraum	Mittwoch, 13. Mai 2026, 18:00 bis 20:30 Uhr
Beschreibung	Tourenplanung Basiswissen, Grundlagen der Orientierung, Geländeinformationen auf topografischen Karten, Tourenplanung digital, Vor- und Nachteile GPS-Geräte – Smartphone Apps.
Voraussetzungen	Dieser Workshop ist für alle, die Lust am Bergwandern haben, ihr Wissen erweitern und eigene Touren planen möchten.
Ort	Seminarraum im DAV-Kletterzentrum Schwabenstraße 27
Teilnehmerzahl & Kosten	6 - 12 Personen Die Kosten erfahrt ihr bei der Anmeldung
Anmeldung und Leitung	Simone Thater, thater.simone@gmx.de Anmeldeschluss 06.05.2026



## Infoabend: Klettersteige

Zeitraum	Mittwoch, 29. April 2026, ab 19 Uhr
Beschreibung	<p>Dieser Infoabend behandelt alle möglichen und unmöglichen Fragen zum Thema Klettersteige:</p> <ul style="list-style-type: none"><li>• Welche Ausrüstung ist nötig?</li><li>• Ist mein Klettersteigset noch aktuell und einsatzfähig?</li><li>• Zusätzliche Standschlinge, sinnvoll?</li><li>• Schwierigkeitsbewertung von Klettersteigen</li><li>• Wie bekomme ich Informationen über Klettersteige?</li><li>• Wie lese ich ein Topo?</li><li>• Welche Bekleidung ist praktisch, welche Schuhe brauche ich?</li><li>• Was für ein Rucksack, wie groß?</li></ul> <p>Achtung! Dieser Theorie-Abend ersetzt keinen praktischen Klettersteigkurs! Die Technik des Klettersteiggehens sollte unter Aufsicht und Anleitung erlernt werden!</p>
Ort	Seminarraum im DAV-Kletterzentrum Schwabenstraße 27
Leitung	Udo Schneider, schneider.udo@t-online.de, Tel.: 0172/7214659 Volker Hammon, volker.hammon@alpenverein-bayreuth.de, Tel.: 0172/8264468

## Infoabend: Übernachtung auf einer Berghütte

Zeitraum	Mittwoch, 06. Mai 2026, ab 19 Uhr
Beschreibung	<p>Dieser Infoabend behandelt alle möglichen und unmöglichen Fragen zum Thema Hüttenübernachtung:</p> <ul style="list-style-type: none"><li>• Wie buche ich einen Schlafplatz auf eine Hütte?</li><li>• Was für Schlafplätze gibt es?</li><li>• Was brauche ich unbedingt, was muss in den Rucksack?</li><li>• Welche Rucksackgröße ist sinnvoll?</li><li>• Was ist ein Hüttenschlafsack?</li><li>• Welche Bekleidung ist praktisch, welche Schuhe brauche ich?</li><li>• Was ist ein Bergsteigeressen?</li></ul> <p>Diese und alle anderen Fragen zum Thema Hüttenübernachtung versuchen wir an diesen Abend beantworten. Eine Anmeldung ist nicht nötig, kommt einfach vorbei und bringt Eure Fragen mit. Der Abend lebt von Eurer Teilnahme.</p>
Ort	Seminarraum im DAV-Kletterzentrum Schwabenstraße 27
Leitung	Udo Schneider, schneider.udo@t-online.de, Tel.: 0172/7214659 Volker Hammon, volker.hammon@alpenverein-bayreuth.de, Tel.: 0172/8264468



### Tagestour – Für MTB-Genießer „4 Täler“

Name des Angebots	Tagestour – Für MTB-Genießer – „4 Täler“
Zeitraum	11.04.2026, 9:30 Uhr, Fahrzeit 3–4 Stunden
Beschreibung	Leichte bis mittlere Tour durchs Wiesent, Aufseß, Leidingshofer und Leinleitertal. Wurzeltrail im Wiesenttal, Ausblick Ruine Neideck, zwei größere Anstiege.
Voraussetzungen	Funktionsfähiges MTB, Helm, ggf. Verpflegung.
Ort	Fränkische Schweiz
Treffpunkt und Anreise	9:30 Uhr Parkplatz Nürnberger Str. Bayreuth, weiter nach Behringersmühle
Teilnehmerzahl	Max. 8
Anmeldung und Leitung	Michael Ruiz Frutos, 0179/9154096, michael.ruiz_frutos@gmx.de
Anmeldeschluss	09.04.2026

### Tagestour – Mountainbike Halbtagestour

Name des Angebots	Mountainbike – Halbtagestour – Für MTB-Genießer und Einsteiger
Zeitraum	03.05.2026, 9:30 Uhr, Fahrzeit 2–3 Stunden
Beschreibung	Leichte Tour auf Wald und Forstwegen. Streckendaten: ca. 22 km, 450 hm, Gelände S1. Einkehrmöglichkeiten in Hochstahl. Hochstahl – Hugoturm – Schloss Greifenstein – Aufseß – Hochstahl
Voraussetzungen	Funktionsfähiges MTB, Helm, ggf. Verpflegung
Ort	Fränkische Schweiz
Treffpunkt und Anreise	9:30 Uhr, Parkplatz Nürnberger Str. Bayreuth, weiter zum Startpunkt bei Pottenstein
Teilnehmerzahl	Max. 8
Anmeldung und Leitung	Michael Ruiz Frutos, 0179/9154096, michael.ruiz_frutos@gmx.de
Anmeldeschluss	30.04.2026



## MTB-Fahrtechnik Grundlagen

Kursnummer	26KS4001
Name des Angebots	MTB-Fahrtechnik Grundlagen (für MTB und EMTB)
Zeitraum	16.05.2026, 09:00–14:00 Uhr
Beschreibung	Grundlegende Fahrtechniken: Gleichgewicht, Bremsen, Kurven, Hindernisse; Anwendung im Gelände.
Voraussetzungen	Funktionsfähiges MTB oder EMTB, Helm
Ort	Sportplatz KeplerRealschule; Trails Buchstein
Treffpunkt und Anreise	Lehrerparkplatz KeplerRealschule
Teilnehmerzahl	Max. 12
Teilnehmergebühr	Mitglieder 20 €, Nichtmitglieder 30 €
Anmeldung und Leitung	Dirk Wetzel, dirk.wetzel@gmx.com
Anmeldeschluss	03.05.2026

## MTB-Fahrtechnik für Fortgeschrittene

Kursnummer	26KS4002
Name des Angebots	MTB-Fahrtechnik für Fortgeschrittene
Zeitraum	17.05.2026, 09:00–13:00 Uhr
Beschreibung	Tourenrelevante Fahrtechniken: Anfahren am Berg, Bremsen, Kurven, Hindernisse; Anwendung im Gelände.
Voraussetzungen	Sicheres Befahren einfacher Trails, MTB oder EMTB, Helm
Ort	Trails am Buchstein und Schloss Fantasie
Treffpunkt und Anreise	Lehrerparkplatz KeplerRealschule
Teilnehmerzahl	Max. 6
Teilnehmergebühr	Mitglieder 15 €, Nichtmitglieder 50 €
Anmeldung und Leitung	Dirk Wetzel, dirk.wetzel@gmx.com
Anmeldeschluss	03.05.2026



### MTB-Fahrtechnik und Trails am Geißkopf

Kursnummer	26KS4003
Name des Angebots	MTB-Fahrtechnik und Trails am Geißkopf
Zeitraum	13.-14.06.2026
Beschreibung	Bikepark Geißkopf mit Trails für alle Könnertufen. Tag 1: TrailErkundung und Übungen. Tag 2: Aufwärmen, freies Fahren. Teilnahme an einem oder beiden Tagen möglich.
Voraussetzungen	Sicheres Beherrschen grundlegender MTBTechniken; vollgefedertes MTB; FullfaceHelm; Protektoren empfohlen
Ort	Geißkopf, Bischofsmais
Treffpunkt und Anreise	9:00 Uhr an der Kasse des Bikeparks; Anreise mit PrivatPKW; Übernachtung im Hotel oder Campingplatz möglich
Teilnehmerzahl	Max. 6
Teilnehmergebühr	Tag 1: 30 €; Tag 2: 5 €; zzgl. Liftkosten, Übernachtung, Verpflegung
Anmeldung und Leitung	Helmut Strobl, <a href="mailto:helmut.strobl@alpenverein-bayreuth.de">helmut.strobl@alpenverein-bayreuth.de</a> , 0176 20165196
Anmeldeschluss	24.05.2026

### Mountainbike Halbtagestour – Von Bayreuth nach Creußen

Name des Angebots	Mountainbike Halbtagestour – Von Bayreuth nach Creußen
Zeitraum	27.06.2026, Start 09:30 Uhr
Beschreibung	Leichte Halbtagestour über Schlehenberg, Forst Thiergarten, Creußen, Bocksrücken (40 km, 600 hm, Gelände S1)
Voraussetzungen	Funktionsfähiges MTB oder EMTB, Helm, ausreichend Verpflegung
Ort	Bayreuther Umland
Treffpunkt und Anreise	Pendlerparkplatz Nürnberger Str./Pfaffenleck
Teilnehmerzahl	Max. 8
Anmeldung und Leitung	Dirk Wetzels, <a href="mailto:dirk.wetzels@gmx.com">dirk.wetzels@gmx.com</a>
Anmeldeschluss	24.06.2026





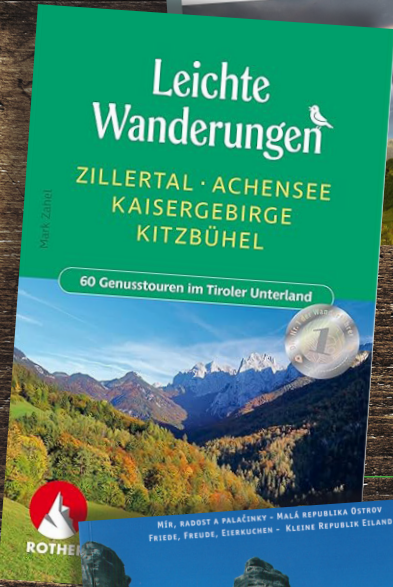
## MTB-Fahrtechnik und Touren am Samerberg

Kursnummer	26KS4004
Name des Angebots	MTB-Fahrtechnik und Touren am Samerberg
Zeitraum	25.-26.07.2026
Beschreibung	Bikepark Samerberg mit Trails für alle Könnertufen; Tag 1 Fahrtechnikübungen; Tag 2 Tour rund um die Hochries (25 km, 1000 hm) und optional freies Fahren.  Teilnahme an einem oder an beiden Tagen möglich
Voraussetzungen	Sicheres Beherrschen grundlegender MTBTechniken; vollgefedertes MTB; FullfaceHelm; Protektoren empfohlen
Ort	Hochriesbahn Samerberg
Treffpunkt und Anreise	9:00 Uhr an der Kasse der Hochriesbahn; Anreise mit PrivatPKW; Übernachtung im Hotel oder Campingplatz möglich
Teilnehmerzahl	Max. 6
Teilnehmergebühr	Tag 1: 30 €; Tag 2: 15 €; zzgl. Lift, Übernachtung, Verpflegung
Anmeldung und Leitung	Helmut Strobl, 0176- 20165196, helmut.strobl@alpenverein-bayreuth.de
Anmeldeschluss	05.07.2026

## Mountainbike – Tagestour

Name des Angebots	Mountainbike-Tagestour – Trockau – Hohe Manne – Körzendorf – Trockau
Zeitraum	Sonntag, 20.09.2026, 09:30 Uhr
Beschreibung	Leichte Tour auf Wald und Forstwegen; ca. 25 km, ca. 480 hm; Geländebeschaffenheit S1–1,5; Einkehrmöglichkeit nach der Tour in Waiglathal.
Voraussetzungen	Funktionsfähiges Mountainbike, Helm, ggf. persönliche Verpflegung
Ort	Fränkische Schweiz
Treffpunkt und Anreise	09:30 Uhr, Parkplatz Nürnberger Str. Bayreuth; Weiterfahrt nach Trockau
Teilnehmerzahl	Maximal 8 Personen
Anmeldung und Leitung	Michael Ruiz Frutos, 0179/9154096, michael.ruiz_frutos@gmx.de
Anmeldeschluss	Donnerstag, 17.09.2026

# Neu in der Bibliothek





## Weil's um mehr als Geld geht.

Deshalb fördern wir in unserer Region  
gemeinnützige Projekte, Freizeitangebote  
und das Zusammenleben vor Ort.  
Unsere Heimat und die Menschen,  
die hier leben, liegen uns am Herzen.

[www.sparkasse-bayreuth.de](http://www.sparkasse-bayreuth.de)



Sparkasse  
Bayreuth